



03.07.2024թ.

Հաստատում եմ տնօրեն՝

Է. Նանյան

ԱՆՇԱՐԺ ԳՈՒՅՔԻ ԳՆԱՀԱՏՄԱՆ ՀԱՇՎԵՏՎՈՒԹՅՈՒՆ No 13/666/23

ՀՀ Արագածոտնի մարզ Լեռնարոտ համայնքում գտնվող անշարժ գույքի սեփականության (օգտագործման) իրավունքի գրանցման թիվ 480767 վկայականի պատճենում արտացոլված հողամասի շուկայական արժեքի վերաբերյալ:

Սույն հաշվետվությունը կազմված է <<ՀՀ անշարժ գույքի գնահատման գործունեության մասին>> օրենքի և ՀՀ կառավարության 2022 թվականի օգոստոսի 24-ի թիվ 1355-Ն որոշմամբ հաստատված անշարժ գույքի գնահատման ստանդարտի (այսուհետ ստանդարտ) պահանջներին համապատասխան:

Հաշվետվությունը կազմված է 25 /քսանհինգ/ էջից:

ՊԱՏՎԻՐԱՏՈՒ՝ ՀԿԱԾ Արագածոտնի մարզային բաժին

ԳՆԱՀԱՏՈՂ՝ <<Արմեքսպերտիզա>> ՍՊԸ

375626 ք.Երևան, Գ. Նժդեհ 26

ՀՎՀՀ 02231188

Հ/հ 163018008868 ՀԷԲ <<Շենգավիթ>> մ/ճ

Հեռ. ընդ. 44-28-48

Գնահատման բաժին 060-65-02-56

Հայաստանի Հանրապետություն

ԵՐԵՎԱՆ 2024

1

Գնահատող



Բովանդակություն

1. Գնահատման առաջադրանքը.....	3
2. Գնահատման նպատակով ներկայացված փաստաթղթերի ցանկ.....	3
3. Գնահատման պատվիրատուն և հիմքը.....	3
4. Գնահատվող օբյեկտը, նույնականացման տվյալները և գնահատվող օբյեկտի նկատմամբ իրավունքների տեսակը.....	3
5. Գնահատման նպատակը (գնահատման գործառույթը).....	3
6. Գնահատման ամսաթվերը.....	6
7. Հաշվետվության ձևը.....	6
8. Գնահատման աշխատանքների ընթացակարգը.....	6
9. Գնահատվող օբյեկտի համառոտ նկարագրությունը.....	7
10. Առավել արդյունավետ օգտագործում.....	9
11. Գնահատման մոտեցումների (մեթոդների) ընտրությունը.....	10
12. Հողամասի շուկայական արժեքի որոշում.....	14
13. Եզրակացություն գնահատման առարկայի շուկայական արժեքի վերաբերյալ.....	19
14. Օգտագործված փաստաթղթեր.....	20
15. Մահմանափակումներ և հատուկ պայմաններ.....	23
16. Օգտագործված գրականություն.....	24
17. Գնահատվող գույքի լուսանկարներ.....	25



1. Գնահատման առաջադրանքը

Որոշել ՀՀ Արագածոտնի մարզ Լեռնարոտ համայնքում գտնվող թիվ 02-050-0114-0005 ծածկագրով գյուղատնտեսական նշանակության վարելահողի շուկայական արժեքը:

Գնահատողի և գնահատման կազմակերպության տվյալները

Գնահատման կազմակերպության անվանումը	«Արմէքսպերտիզա» ՍՊԸ
Իրավաբանական հասցեն	ք. Երևան, Գ. Նժդեհ 26
Տնօրեն	Է. Նանյան
Գնահատող	Ջուլիետտա Նազուխանյան
Գնահատողի որակավորման վկայական	ԳԳ-2024-1, տրված 21.03.2024

2. Գնահատման նպատակով ներկայացված փաստաթղթերի ցանկ

Ներկայացվել է անշարժ գույքի նկատմամբ իրավունքների պետական գրանցման թիվ 480767 վկայականի պատճենը:

3. Գնահատման պատվիրատուն և հիմքը

Գնահատման հիմք է հանդիսանում պատվիրատուի 29.04.2024թ. թիվ Ե-66247-2024 գրությունը և 06.11.2024թ. կնքված թիվ ՀԿԱԾ-ԱՄԳ/ԱԳԳԾ-23/1 պայմանագիրը:

4. Գնահատվող օբյեկտը, նույնականացման տվյալները և գնահատվող օբյեկտի նկատմամբ իրավունքների տեսակը

ՀՀ Արագածոտնի մարզ Լեռնարոտ համայնքում գտնվող անշարժ գույքի սեփականության (օգտագործման) իրավունքի գրանցման թիվ 480767 վկայականի պատճենում արտացոլված գյուղատնտեսական նշանակության վարելահողը: Ըստ տրամադրված վկայականի պատճենի սեփականության իրավունքով գրանցված իրավունքի սուբյեկտ է

5. Գնահատման նպատակը (գնահատման գործառույթը)

Գնահատման գործառույթը՝ ՀԿԱԾ կատարողական վարույթի շրջանակներում անշարժ գույքի բռնագանձման հետևանքով դրա իրացումը:

Գնահատման նպատակը՝ դիտարկվող անշարժ գույքի շուկայական արժեքի որոշումն է:

Գնահատող

ՀՀ ԱՌԵՎՏՐԱՎԱՐԴՅՈՒՆԱԲԵՐԱԿԱՆ ՊԱԼԱՏ
<<ԱՐՄԵՔՍՊԵՐՏԻՉԱ>> ՍՊԸ



Շուկայական արժեքը հաշվարկային դրամական մեծություն է, որով հավանաբար կիրականացվեր, գնահատման ամսաթվի դրությամբ, շահագրգիռ կողմերի միջև, բաց և մրցակցային շուկայում գնահատվող օբյեկտի փոխանակում, որի պարագայում կողմերից յուրաքանչյուրը, իրագեկված լինելով, գործում է ողջամտորեն և առանց հարկադրանքի:

1) Շուկայական արժեքի սահմանումը պետք է մեկնաբանվի՝ համաձայն հետևյալ հայեցակարգային շրջանակի՝

ա. «Հաշվարկային դրամական մեծություն»-ը վերաբերում է դրամական գնին, որը կարող է վճարվել օբյեկտի համար առևտրային շուկայական գործարքի ժամանակ: Շուկայական արժեքը հանդես է գալիս որպես առավել հավանական գին, որը, ըստ ողջամիտ նկատառումների՝ կարող է ձեռք բերվել շուկայում գնահատման ամսաթվի դրությամբ շուկայական արժեքի սահմանման մեջ եղած պայմաններին հետևելու դեպքում: Սա վաճառողի համար ձեռք բերվող արժեքներից լավագույնն է և առավել շահավետը գնորդի համար: Այդ արժեքի սահմանման ժամանակ հաշվի չեն առնվում, մասնավորապես, գործարքի հատուկ պայմաններից և հանգամանքների հետևանքով բարձրացված կամ իջեցված գները:

բ. «... որով հավանաբար կիրականացվեր...» նշվում է այն փաստը, որ գնահատվող օբյեկտի արժեքը հանդիսանում է ենթադրյալ գնահատված արժեք, այլ ոչ թե կանխորոշված կամ վաճառքի իրական գին: Այն իրենից ներկայացնում է գործարքի գինը գնահատման ամսաթվի դրությամբ, որտեղ իրականացվում են շուկայական արժեքի սահմանման մեջ եղած բոլոր այլ պայմանները:

գ. «... գնահատման ամսաթվի դրությամբ...» արտահայտում է պահանջ՝ ըստ որի արժեքը պետք է գնահատվի կոնկրետ ամսաթվի դրությամբ: Կապված այն բանի հետ, որ շուկան և շուկայական պայմանները կարող են փոփոխվել, այլ ժամանակի համար հավանական արժեքը կարող է սխալ լինել կամ չհամապատասխանել իրականությանը: Արժեքի գնահատման արդյունքն արտացոլում է գնահատման ամսաթվի դրությամբ շուկայի վիճակը և պայմանները, այլ ոչ թե որևէ այլ ամսաթվի դրությամբ:

դ. «...շահագրգիռ կողմերի միջև...» վերաբերում է շահագրգիռ գնորդին և վաճառողին:

Շահագրգիռ գնորդն ունի գնելու դրդապատճառներ, բայց ոչինչ նրան չի պարտադրում դա անել: Նման գնորդն ստիպված չէ գնում կատարել և միտված չէ ցանկացած գին վճարել: Բացի այդ, նա գնումը կատարում է՝ գործելով համաձայն ներկայիս շուկայի իրողությունների և ակնկալիքների, այլ ոչ թե երևակայական կամ հիպոթետիկ շուկայի, որոնց գոյությունը չի կարող ցուցադրվել կամ կանխատեսվել: Հնարավոր գնորդը չի վճարի շուկայականից ավելի բարձր գին: Գնահատվող օբյեկտի ներկայիս սեփականատերը նույնպես այդ «շուկան» ձևավորողների շարքում է:

ՀՀ ԱՌԵՎՏՐԱՎԱՐԴՅՈՒՆԱԲԵՐԱԿԱՆ ՊԱԼԱՏ
<<ԱՐՄԵՔՍՊԵՐՏԻՉԱ>> ՍՊԸ



Շահագրգիռ վաճառողը չի ցանկանում պարտադիր վաճառել, ստիպված չէ վաճառել և ոչ էլ պատրաստ է վաճառել ցանկացած գնով կամ հաստատել այն արժեքը, որը տվյալ պահին չի համարվում խելամիտ շուկայում: Շահագրգիռ վաճառողի դրդապատճառը շուկայական պայմաններում գնահատվող օբյեկտի վաճառքն է բաց շուկայում ամենահավանական գնով՝ անկախ գնից ակնկալվող շուկայի ուսումնասիրությունից հետո:

ե. «...բաց և մրցակցային շուկայում գնահատվող օբյեկտի փոխանակում...» նշանակում է, որ կողմերի միջև չկան որևէ կոնկրետ կամ հատուկ փոխհարաբերություններ, օրինակ, մայր և դուստր ընկերությունների կամ վարձատուի և վարձակալի միջև հարաբերությունները, որոնք կարող են գնի մակարդակը դարձնել շուկային ոչ բնորոշ կամ լինել գերազնահատված: Ենթադրվում է, որ շուկայական արժեքի գնով գործարքը պետք է իրականացվի այնպիսի կողմերի միջև, որոնք կապված չեն որևէ հարաբերություններով, և կողմերից յուրաքանչյուրը գործում է ինքնուրույն: Գնահատվող օբյեկտը շուկա է հանվել առավել հարմար ձևով, որպեսզի ապահովվի դրա իրացումը ձեռք բերվող տարբերակներից լավագույնով, ողջամիտ նկատառումներով, շուկայական արժեքի սահմանմանը համապատասխան գնով: Վաճառքի մեթոդը պետք է լինի այնպիսին, որը կապահովի շուկայում վաճառողի համար հասանելի լավագույն գին: Շուկայում ցուցադրման ժամկետի տևողությունը կարող է տարբեր լինել՝ կախված գնահատվող օբյեկտի և շուկայական պայմանների տեսակից: Միակ պայմանն այն է, որ այն պետք է բավարար լինի գնահատվող օբյեկտի հանդեպ շուկայի բավարար քանակությամբ մասնակիցների ուշադրությունը գրավելու համար:

զ. «... որի պարագայում կողմերից յուրաքանչյուրը, իրազեկված լինելով, գործում է ողջամտորեն ...» նշանակում է այն ենթադրությունը, որ շահագրգիռ գնորդը, այնպես էլ շահագրգիռ վաճառողը, բավականաչափ տեղեկացված են վաճառվող օբյեկտի, դրա փաստացի և պոտենցիալ կիրառման բնույթին և հատկություններին, ինչպես նաև շուկայի վիճակի մասին ըստ գնահատման ընթացիկ ամսաթվի: Հետագայում ենթադրվում է, որ նրանցից յուրաքանչյուրը հաշվենկատ է օգտագործում համապատասխան տեղեկատվությունը՝ ձգտելով հասնել իր տեսանկյունից գործարքի առավել շահավետ արժեքի: Սա վերաբերում է գնահատման ամսաթվի դրությամբ շուկայի վիճակի հաշվարկին, այլ ոչ թե հետագա ժամկետում արտահայտված հետադարձ դատողություններին:

է. «...և առանց հարկադրանքի...» նշանակում է, որ կողմերից յուրաքանչյուրն ունի գործարքի իրականացման դրդապատճառներ, բայց կողմերից և ոչ մեկը հարկադրված կամ ստիպված չէ գործարք կատարել:



«Շուկայական արժեք» հասկացությունը ենթադրում է, որ գները սահմանվում են բաց և մրցունակ շուկայում, որտեղ մասնակիցներն օժտված են գործելու ազատությամբ: Գնահատվող օբյեկտների շուկան կարող է լինել ինչպես միջազգային, այնպես էլ տեղական, որը կարող է բաղկացած լինել բազմաթիվ գնորդներից և վաճառողներից կամ լինել սահմանափակ մասնակիցների քանակով:

6. Գնահատման ամսաթվերը

Անշարժ գույքի տեղագննության աշխատանքները կատարվել են 29.04.24:

Անշարժ գույքի շուկայական արժեքը սահմանվել է 01.07.24:

Անշարժ գույքի գնահատման հաշվետվությունը կազմվել է 01.07.24:

7. Հաշվետվության ձևը

Հաշվետվությունը կազմվել է պատմողական ձևով, ունի աղյուսակային և տեքստային մեկնաբանություններ:

8. Գնահատման աշխատանքների ընթացակարգը

Գնահատման աշխատանքների ընթացակարգը բաղկացած է հետևյալ հաջորդական փուլերից. նախապատրաստական փուլ և հիմնական փուլ:

1) Նախապատրաստական փուլում իրականացվում է՝

ա. գնահատվող օբյեկտի փաստաթղթերի հավաքագրում և ուսումնասիրություն, պատվերի ընդունում,

բ. գնահատման առաջադրանքի ձևակերպում և պայմանագրի կնքում:

2) Փաստաթղթերի նախնական ուսումնասիրության ընթացքում փաստաթղթերի հիման վրա անհրաժեշտ է պարզել գնահատման ներկայացված օբյեկտի իրավական կարգավիճակը, ինչպես նաև գնահատվող գույքի հիմնական տվյալները: Գնահատման առաջադրանքը պետք է պարտադիր ներառի գնահատման նպատակը և գնահատվող իրավունքները և սահմանափակումները: Գնահատման նպատակը և գնահատվող իրավունքի տեսակը պետք է համաձայնեցված լինեն գնահատման սուբյեկտների հետ:

3) Գնահատման պայմանագիրը կնքվում է գրավոր՝ Հայաստանի Հանրապետության օրենսդրությամբ սահմանված կարգով և պետք է պարունակի հետևյալ պարտադիր տեղեկությունները.

ա. գնահատվող օբյեկտի անվանման և նույնականացման վերաբերյալ,

բ. գնահատման դիմաց վճարի չափի վերաբերյալ,

գ. գնահատման ստանդարտներով սահմանված և գնահատմամբ որոշվող արժեքի տեսակի, գնահատման ամսաթվի և տարեթվի վերաբերյալ,



դ. գնահատման առաջադրանքի վերաբերյալ:

Պայմանագիրը կարող է նաև պարունակել Հայաստանի Հանրապետության օրենսդրությամբ սահմանված այլ տեղեկություններ:

4) Հիմնական փուլում իրականացվում են՝

ա. գնահատվող օբյեկտի տեղագնում (լուսանկարում) (կախված գնահատվող օբյեկտի տեսակից),

բ. գնահատման համար անհրաժեշտ տեղեկատվության հավաքագրում, մշակում և վերլուծություն,

գ. գնահատման համապատասխան սկզբունքների, մոտեցումների և մեթոդների ընտրություն,

դ. գնահատում՝ ընտրված մոտեցման (կամ մոտեցումների) կիրառմամբ,

ե. վերջնական արդյունքի հաշվարկման նպատակով տարբեր մոտեցումներով հաշվարկված արդյունքների համադրում,

զ. հաշվետվության կազմում և տրամադրում:

9. Գնահատվող օբյեկտի համառոտ նկարագրությունը

Ըստ գնահատմանը տրամադրված անշարժ գույքի նկատմամբ իրավունքների պետական գրանցման թիվ 480767 վկայականի պատճենում արտացոլված տվյալների գյուղատնտեսական նշանակության վարելահողի մակերեսը կազմում է 0,955հա:

Կատարված տեղագնությամբ պարզվեց, որ հողամասը հարթ է: Հարակից տարածքներից սահմանագատված չէ: (Առավել մանրամասն տես սույն հաշվետվությանը կից լուսանկարչական հավելվածում):

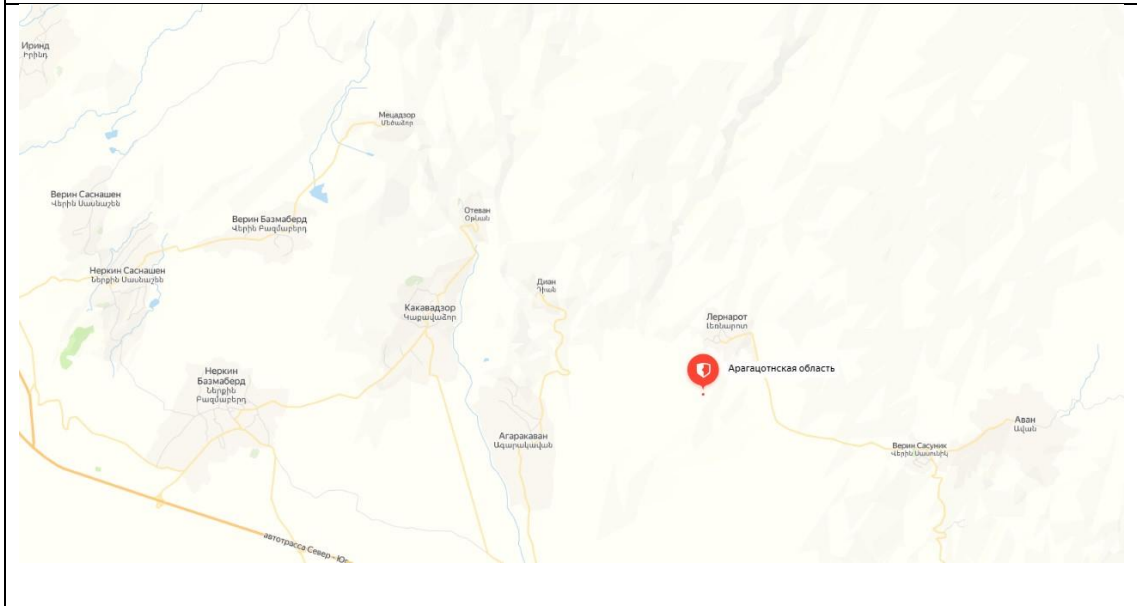
Տեղադրության հղումը՝

<https://yandex.ru/maps/?ll=44.084998%2C40.344167&mode=search&sl=44.106037%2C40.340034&text=40.340034%2C44.106037&z=13.34>

ՀՀ ԱՌԵՎՏՐԱԿԱՐԴՅՈՒՆԱԲԵՐԱԿԱՆ ՊԱԼԱՏ
<<ԱՐՄԵՔՍՊԵՐՏԻՉԱ>> ՍՊԸ



Ստորև ներկայացվում է գնահատվող գույքի տեղադրության լուսանկարը արբանյակից և կադաստրային քարտեզից



Գնահատող



10. Առավել արդյունավետ օգտագործում

Առավել արդյունավետ օգտագործումն օգտագործման այն ձևն է, որը մասնակցի տեսանկյունից օբյեկտի համար ստեղծում է ամենաբարձր արժեքը:

1) Առավել արդյունավետ օգտագործումը պետք է լինի ֆիզիկապես հնարավոր (եթե այդ հանգամանքը տեղին է), ֆինանսապես իրագործելի, իրավաբանորեն թույլատրված և հանգեցնի ամենաբարձր արժեքին: Ընթացիկ օգտագործումից տարբերվելու դեպքում օբյեկտի արդյունավետ օգտագործման նպատակով կատարված ծախսերը կազդեն արժեքի վրա:

2) Գնահատվող օբյեկտի առավել արդյունավետ օգտագործումը կարող է լինել նրա ներկայիս կամ ընթացիկ օգտագործումը, երբ այն օպտիմալ է օգտագործվում: Առավել արդյունավետ օգտագործումը կարող է տարբերվել իր ընթացիկ օգտագործումից կամ կարող է իրենից ներկայացնել կանոնակարգված լիկվիդացում:

3) Գնահատվող օբյեկտի առավել արդյունավետ օգտագործումը, որը գնահատվել է առանձին, կարող է տարբերվել նրա առավել արդյունավետ օգտագործումից՝ որպես օբյեկտների խմբի մաս, երբ պետք է հաշվի առնվի խմբի ընդհանուր արժեքի մեջ նրա ներդրման չափը:

4) Առավել արդյունավետ օգտագործման տեսակը որոշելը ներառում է հետևյալը՝

ա. որոշել, թե արդյոք գնահատվող օբյեկտի այս կամ այն օգտագործումը ֆիզիկապես հնարավոր է, այսինքն, հաշվի կառնվեն այն օգտագործման ձևերը, որոնք մասնակիցները կհամարեն ողջամիտ:

բ. իրավաբանորեն թույլատրելիի պահանջը հաշվի առնելու համար անհրաժեշտ է հաշվի առնել գնահատվող օբյեկտի օգտագործման ցանկացած իրավական սահմանափակում (քաղաքաշինական սահմանափակումներ, ինչպես նաև հավանականություն, որ այդ սահմանափակումները կփոխվեն հետագայում և այլն):

գ. օգտագործումը ֆինանսապես իրագործելի դարձնելու պահանջը հաշվի է առնում, թե արդյոք գնահատվող օբյեկտի այլընտրանքային օգտագործումը, որը ֆիզիկապես հնարավոր է և իրավաբանորեն թույլատրելի, կբերի արդյոք բավարար եկամուտներ տիպային մասնակցին առավել շատ, քան կստացվեր ընթացիկ օգտագործումից: Այդ դեպքում պետք է հաշվի առնել օբյեկտի այլընտրանքային օգտագործմանն անցնելու ծախսերը:

Գույքի լավագույն և առավել արդյունավետ օգտագործման չափանիշն է հանդիսանում արժեքի մեծացումը հարմար և խելամիտ, երկարաժամկետ շահույթի նորմայի և ռիսկի մեծության դեպքում: Ստորև ներկայացված է այդ վերլուծության արդյունքում գնահատողի եզրահանգումը:

Ֆիզիկապես հնարավոր, օրենսդրորեն թույլատրելի և տնտեսապես նպատակահարմար տարբերակներից առավել շահութաբերը հանդիսանում է ներկա օգտագործման տարբերակը:



Օգտագործման եղանակը	Թույլատրված	Իրավաբանորեն հնարավոր	Ներկայումս օգտագործվող
Հասարակական կառուցապատում	x	v	x
Բնակելի տների կառուցում	x	v	x
Գյուղատնտեսական-վարելահող	v	v	v
Արտադրական/պահեստային	x	v	x

11. Գնահատման մոտեցումների (մեթոդների) ընտրությունը.

Անշարժ գույքի գնահատման դասական մոտեցումներն են.

- ա) համեմատական մոտեցում
- բ) ծախսային մոտեցում
- գ) եկամտային մոտեցում

Համեմատական մոտեցում

Համեմատական մոտեցման կիրառման դեպքում արժեքը որոշվում է գնահատվող օբյեկտը նույնական կամ համադրելի (նմանատիպ) օբյեկտների հետ համեմատելով, որոնց համար առկա է գների վերաբերյալ տեղեկատվություն

Համեմատական մոտեցումը ներառում է հետևյալ մեթոդները՝

Համադրելի գործարքների մեթոդ

Համանման հանրային ընկերությունների համեմատական մեթոդ

Քանի որ գնահատման ներկայացված գույքը անշարժ գույք է, ուստի կիրառվում է համեմատական գործարքների մեթոդը:

Համադրելի գործարքների մեթոդը, որը նաև հայտնի է որպես կողմնորոշիչ գործարքների մեթոդ, արժեքը որոշելու նպատակով օգտագործվում է նույնական կամ համադրելի օբյեկտների հետ կապված գործարքների վերաբերյալ տեղեկատվությունը:

Համադրելի գործարքների մեթոդի հիմնական փուլերն են՝ որոշել համեմատության միավորները, որոնք օգտագործվում են համապատասխան շուկայի մասնակիցների կողմից, մասնավորապես.

ա. որոշել համեմատության միավորները, որոնք օգտագործվում են համապատասխան շուկայում մասնակիցների կողմից,

բ. որոշել համապատասխան համադրելի գործարքները և հաշվարկել այդ գործարքների հիմնական գնահատման չափանիշները,

ՀՀ ԱՌԵՎՏՐԱՎԱՐԴՅՈՒՆԱԲԵՐԱԿԱՆ ՊԱԼԱՏ
<<ԱՐՄԵՔՍՊԵՐՏԻՉԱ>> ՍՊԸ



գ. կատարել համադրելի օբյեկտների և գնահատվող օբյեկտների որակական և քանակական նմանությունների և տարբերությունների հետևողական համեմատական վերլուծություն, որոնք օգտագործվում են համապատասխան շուկայի մասնակիցների կողմից,

դ. կատարել անհրաժեշտ ճշգրտումներ, եթե այդպիսիք կան, գնահատման ցուցանիշներում, որպեսզի արտացոլվի գնահատվող օբյեկտի և համադրելի օբյեկտների տարբերությունները,

ե. դիտարկել օբյեկտի գնահատման համար ճշգրտված ցուցանիշների կիրառում,

զ. եթե օգտագործվել են գնահատման մի քանի ցուցանիշներ, ստացված արժեքի ցուցանիշների համաձայնեցումը :

Հիմք ընդունելով վերոհիշյալը՝ գնահատողն ունի բավարար քանակությամբ արժանահավատ տեղեկատվություն, որը առավելագույնս արտացոլում և բացահայտում է այն գործոնները որոնց ազդեցությամբ տվյալ անշարժ գույքի վաճառքը բաց մրցակցային շուկայում առավել հավանական է, ուստի համեմատական մոտեցման կիրառումը գնահատվող անշարժ գույքի սեփականության իրավունքի շուկայական արժեքը որոշելու համար հիմնավորված է:

Եկամտային մոտեցում

Եկամտային մոտեցման շրջանակներում գնահատման արդյունքների ստացման համար կիրառվում են տարբեր մեթոդներ, որոնց ընդհանրությունը կայանում է նրանում, որ արժեքը որոշվում է փաստացի կամ կանխատեսվող եկամուտների վրա, որոնք ստանում է կամ կարող է ստանալ իրավունքի սեփականատերը :

Եկամտային մոտեցումը տրամադրում է արժեքի ցուցիչ՝ ապագա դրամական հոսքերը փոխակերպելով ընդհանուր ընթացիկ արժեքի: Եկամտային մոտեցմամբ արժեքը որոշվում է գնահատվող օբյեկտի եկամտաբերությամբ, դրամական հոսքի կամ ծախսերի խնայողությունների արժեքի հիման վրա:

Եկամտային մոտեցման կարևորագույն հիմքն է հանդիսանում է այն, որ ներդրողները ակնկալում են շահույթ ստանալ իրենց ներդրումներից, և որ նման եկամուտը պետք է արտացոլի ներդրումների ռիսկի ենթադրյալ մակարդակը:

Որպես կանոն, ներդրողները ակնկալել են փոխհատուցում միայն համակարգված ռիսկի համար (նաև հայտնի է որպես «շուկայական ռիսկ» կամ «չդիվերսիֆիկացված ռիսկ»):

Եկամտային մոտեցման մեթոդները փաստացի հիմնված են ապագա դրամական հոսքերի գումարների դիսկոնտավորմանը (փոխակերպմանը) ընթացիկ արժեքի: Դրանք դրամական հոսքերի դիսկոնտավորման մեթոդի տարբերակներն են:

Դրամական հոսքերի դիսկոնտավորման մեթոդ (ԴՀԴ)



ԴՀԴ մեթոդի համաձայն՝ կանխատեսվող դրամական հոսքը դիսկոնտավորվում է հակառակ ուղղությամբ (ապագայից և) մինչ գնահատման ամսաթիվը, որը արդյունքում թույլ է տալիս ստանալ գնահատվող օբյեկտի ընթացիկ արժեքը:

ԴՀԴ մեթոդի հիմնական փուլերն են՝

ա. ըստ գնահատվող օբյեկտի և դրա գնահատման առանձնահատկություններից կախված դրամական հոսքի առավել հարմար տեսակի ընտրություն,

բ. դրամական հոսքերի կանխատեսման առավել օպտիմալ կոնկրետ ժամանակահատվածի որոշում,

գ. ամբողջ ժամանակահատվածի համար դրամական հոսքերի կանխատեսման նախապատրաստում,

դ. որոշված կանխատեսվող ժամկետի վերջում մնացորդային արժեքի որոշման անհրաժեշտության դիտարկում, այնուհետև, հաշվի առնելով գնահատվող օբյեկտի բնութագրերը, համապատասխան տերմինալային արժեքի որոշում,

ե. դիսկոնտավորման դրույքաչափի որոշում,

զ. դիսկոնտավորման դրույքաչափի կիրառումը կանխատեսվող ապագա դրամական հոսքերի նկատմամբ՝ անհրաժեշտության դեպքում հաշվի առնելով տերմինալային արժեքը:

Դիսկոնտավորման դրույքաչափը պետք է արտացոլի ոչ միայն դրամական միջոցի ժամանակավոր արժեքը, այլ նաև այն ռիսկերը, որոնք կապված են օբյեկտի ապագա շահագործման և դրամական հոսքերի տեսակի հետ:

Դիսկոնտավորման դրույքաչափերի ընդունման կամ հաշվարկման տարածված մեթոդները հետևյալն են՝

ա. Կապիտալի գնագոյացման մոդել (CAPM),

բ. կապիտալի նկատմամբ միջին կշռված ծախսեր (WACC) ,

գ. դիտարկվող կամ ստացված դրույքաչափերի և եկամտաբերության հարաբերակցություն,

դ. Կումուլյատիվ մեթոդ

Եկամտի կապիտալիզացիայի մեթոդ

Եկամտի կապիտալիզացիայի մեթոդը հիմնականում կիրառվում է երբ առկա է եկամտի կայուն աճի տեմպեր և շահույթ գնահատման ամսաթվի դրությամբ, այս դեպքում կարիք չկա սահմանել կոնկրետ կանխատեսման ժամանակահատված, և տերմինալային արժեքը կարող է ծառայել որպես արժեքի որոշման միակ հիմք:

Գնահատողն չունի տվյալ տարածաշրջանում հասարակական նշանակության հողամասերի վարձակալության վերաբերյալ արժանահավատ տեղեկատվություն,

Գնահատող



հետևաբար եկամտային մոտեցման կիրառումը կարող է բերել ոչ իրատեսական արդյունքների: Հաշվի առնելով այդ հանգամանքը՝ գնահատողի կարծիքով եկամտային մոտեցման կիրառումը գնահատման ներկայացված անշարժ գույքի սեփականության իրավունքի շուկայական արժեքի որոշման համար հիմնավորված չէ:

Ծախսային մոտեցում

Ծախսային մոտեցման հիմքում ընկած է այն սկզբունքը, ըստ որի գնորդը գնահատվող օբյեկտի համար չի վճարի ավելին, քան հավասար օգտակարությամբ օբյեկտի ձեռք բերելու դեպքում, լինի դա գնման կամ կառուցման միջոցով, գործընթացը բարդացնող գործոնների բացակայությամբ՝ անհարկի ժամանակ, անհարմարություն, ռիսկ կամ այլ գործոններ: Այս մոտեցումը հնարավոր է դարձնում ստանալ արժեք օբյեկտի արժեքը փոխարինման կամ վերարտադրման ընթացիկ ծախսերի որոշման միջոցով և ֆիզիկական մաշվածության ու հնացման բոլոր տեսակների կիրառմամբ:

Ընդհանուր առմամբ, առկա է ծախսերի մոտեցման երեք մեթոդ.

ա. ծախսերի փոխարինման մեթոդ՝ արտացոլում է համարժեք օգտակարությամբ նմանատիպ օբյեկտի ստեղծման ծախսերի հաշվարկման միջոցով որոշվող արժեքը,

բ. ծախսերի վերարտադրման մեթոդ՝ արտացոլում է օբյեկտի ճշգրիտ նմանակի վերստեղծման ծախսերի հաշվարկման միջոցով որոշվող արժեքը:

գ. բաղադրիչային մեթոդ, որի շնորհիվ հաշվարկում է գնահատվող օբյեկտի արժեքը՝ օբյեկտի առանձին բաղադրիչ մասերի արժեքները գումարելով:

Ծախսային մոտեցումը պետք է ներառի բոլոր ծախսերը, որոնք տվյալ մասնակիցը կարող է կրել:

Արժեքի տարբերը կարող են տարբերվել, կախված գնահատվող օբյեկտի տեսակից և պետք է ներառեն ուղղակի և անուղղակի ծախսեր, որոնք պահանջվում են գնահատման ամսաթվի դրությամբ օբյեկտի փոխարինման (վերարտադրման) համար, մասնավորապես՝

ա. *ուղղակի* ծախսեր (նյութեր, աշխատուժ)

բ. *անուղղակի* ծախսեր (տրանսպորտային ծախսեր, տեղադրման ծախսեր, մասնագիտական վճարներ (նախագծային, թույլտվություն, ճարտարապետական, իրավաբանական և այլն), այլ վճարներ (միջնորդավճարներ և այլն), ընդհանուր ծախսեր, հարկեր, ֆինանսական ծախսեր (օրինակ՝ պարտքային ֆինանսավորման տոկոսներ) և ձեռնարկատիրական շահույթ):

Մաշվածության հետ կապված ճշգրտումները սովորաբար դիտարկվում են հետևյալ տեսակների համար, որոնք ուղղումներ կամ ճշգրտումներ կատարելիս կարող են հետագայում բաժանվել ենթատեսակների.



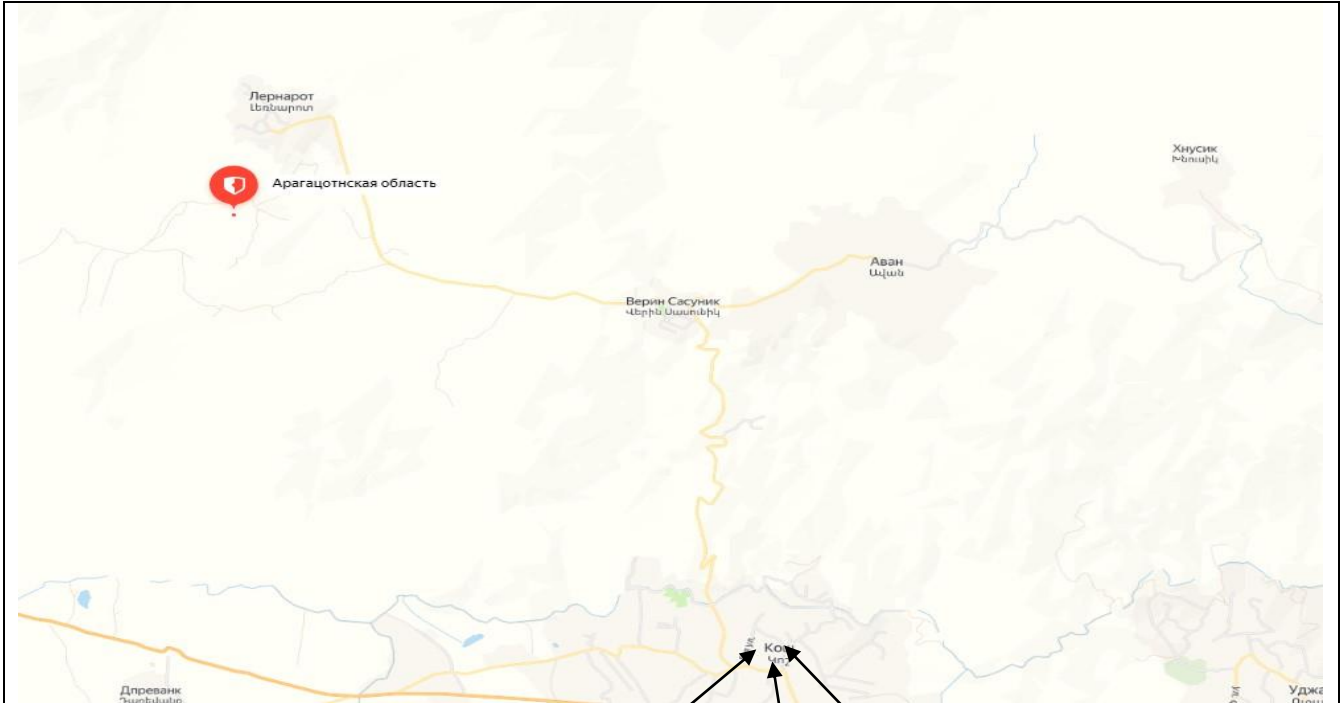
- ա. ֆիզիկական մաշվածություն՝ գնահատվող օբյեկտի կամ դրա բաղադրիչների ֆիզիկական մաշվածության պատճառով օգտակարության ցանկացած կորուստ, որն առաջացել է օգտագործման հետևանքով և տարիքից,
- բ. ֆունկցիոնալ մաշվածություն՝ գնահատվող օբյեկտի անարդյունավետության հետևանքով առաջացած օգտակարության ցանկացած կորուստ, համեմատած դրա փոխարինման հետ, ինչպիսիք են նախագծմամբ, տեխնիկական բնութագրերն ու տեխնոլոգիայի հնացած լինելը,
- գ. արտաքին կամ տնտեսական մաշվածություն՝ գնահատվող օբյեկտի նկատմամբ արտաքին համարվող տնտեսական կամ տեղական պայմանների հետևանքով առաջացած օգտակարության ցանկացած կորուստ: Այս տեսակի մաշվածությունը կարող է լինել ժամանակավոր կամ մշտական



12. Հողամասի շուկայական արժեքի որոշում

Համեմատական մոտեցման կիրառման համար գնահատվող օբյեկտին որպես համանման և համադրելի անշարժ գույք ընտրվել են տվյալ տարածքում գտնվող և ազատ շուկայում վաճառահանված հողամասերը: Տեղեկատվության աղբյուր են հանդիսացել հարակից տարածքում վաճառվող հողամասերի տվյալները, և համացանցային կայքերը, որտեղ գետեղված են ազատ շուկայում վաճառահանված և վարձակալության հանված հողամասերի տվյալները: Գնահատման օբյեկտի շուկայական արժեքը, 1քմ մակերեսի հաշվարկով, ստացվել է ճշգրտման եղանակով: **Ճշգրտում**՝ մաթեմատիկական գործողություն, որում հաշվարկվում է գնահատվող և համեմատվող օբյեկտների արժեքների տարբերությունը՝ պայմանավորված համեմատության կոնկրետ տարրի ազդեցությամբ: Համեմատության տարր՝ անշարժ գույքի օբյեկտի կամ դրա վաճառքի գործարքի բնութագրիչ, որը ձևավորում է վաճառքի գինը (կամ առաջացնում գնի փոփոխություն): Բոլոր ճշգրտումները կիրառվել են հետևյալ սկզբունքով՝ համեմատվող օբյեկտից դեպի գնահատվող օբյեկտ:



Համեմատական տվյալների տեղադրությունը



 <p>Գյուղատնտեսական հողատարածք Կոշում, 4000 ք.մ.</p> <p>Պ Արագածոտնի մարզ</p> <p>\$5,000 <small>մարտիրոս փոխանում</small></p> <p>Տեղեկություններ հողատարածքի մասին</p> <p>Տեսակ: Գյուղատնտեսական</p> <p>Հողատարածքի մակերեսը: 4000 քմ</p> <p>Նկարագիր</p> <p>Հողամասը գտնվում է գյուղի պատկանող ընդամուր հողատարածքներում շատ հարմար է ծառ (350-400հատ) առկայությամբ, ցրտին և ձմեռաառկա գյուղատնտեսական գործունեության համար:</p> <p>ՓՈՒՆՏԱՆԱԿՈՒՄՆԻ ՄԵՔԵՆԱԻ ՆԵՏ ԱՄՆԱՊՈՏԱՏԱԿԱՆ ԳՆԻ ՄԵՁ:</p> <p>Երև գլխից թանկ մեքենա առաջարկվեք հեռագրովը 1, Լկն մեկ հող 6000 մ քառ.:</p>	 <p>Գյուղատնտեսական հողատարածք 6-րդ փողոցում Կոշում, 30,000 քմ</p> <p>Պ 6-րդ փողոց, Կոշ</p> <p>\$35,000</p> <p>Տեղեկություններ հողատարածքի մասին</p> <table border="1"> <tr> <td>Տեսակ</td> <td>Գյուղատնտեսական</td> </tr> <tr> <td>Հողատարածքի մակերեսը</td> <td>30,000 քմ</td> </tr> <tr> <td>Կոմունիկացիաներ</td> <td>Էլեկտրականություն, ցրամատակարարում</td> </tr> </table> <p>Նկարագիր</p> <p>Գյուղատնտեսական հողատարածք</p> <p>Կող գյուղի տարածքում, տնամերձերին կից</p> <p>Կարևորագույն կետեր</p> <ul style="list-style-type: none"> Արզնի Շամիրամ ցրամացքի անմիջապես հարևանությամբ՝ ապահովվելով գյուղատնտեսական աշխատանքների համար ցրամի ընտրումների հասանելիություն Հյուսիս-հարավ մայրուղուց ընդամուրը 1 կիլոմետր հեռավորության վրա, ինչը հնչում է քաղաքային կենտրոնների և տրանսպորտային ցանցերի հետ կապով: <p>Նաև մասնակի վաճառք:</p> <p>Հարցերի համար զանգահարե՛ք Ներքևում նշված հասցեով՝ Viber, Whatsapp, Telephone և Telegram:</p>	Տեսակ	Գյուղատնտեսական	Հողատարածքի մակերեսը	30,000 քմ	Կոմունիկացիաներ	Էլեկտրականություն, ցրամատակարարում	 <p>Գյուղատնտեսական հողատարածք 6-րդ փողոցում Կոշում, 33,100 քմ</p> <p>Պ 6-րդ փողոց, Կոշ</p> <p>\$30,000</p> <p>Տեղեկություններ հողատարածքի մասին</p> <table border="1"> <tr> <td>Տեսակ</td> <td>Գյուղատնտեսական</td> </tr> <tr> <td>Հողատարածքի մակերեսը</td> <td>33,100 քմ</td> </tr> <tr> <td>Կոմունիկացիաներ</td> <td>Ջրամատակարարում</td> </tr> </table> <p>Նկարագիր</p> <p>Հողատարածքը գտնվում է Կոշ և Ողջա գյուղերի միջև, Լոր երկաթա տանող նախապարհին Գյուղատնտեսության վարչարանում:</p> <p>Կրպիս-հարավ մայրուղուց ընդամուրը 1 կիլոմետր հեռավորության վրա, ինչը հնչում է քաղաքային կենտրոնների և տրանսպորտային ցանցերի հետ կապով:</p> <p>Հարցերի համար զանգահարե՛ք Ներքևում նշված հասցեով՝ Viber, Whatsapp, Telephone և Telegram:</p>	Տեսակ	Գյուղատնտեսական	Հողատարածքի մակերեսը	33,100 քմ	Կոմունիկացիաներ	Ջրամատակարարում
Տեսակ	Գյուղատնտեսական													
Հողատարածքի մակերեսը	30,000 քմ													
Կոմունիկացիաներ	Էլեկտրականություն, ցրամատակարարում													
Տեսակ	Գյուղատնտեսական													
Հողատարածքի մակերեսը	33,100 քմ													
Կոմունիկացիաներ	Ջրամատակարարում													

ՀՀ ԱՌԵՎՏՐԱՎԱՐԴՅՈՒՆԱԲԵՐԱԿԱՆ ՊԱԼԱՏ
<<ԱՐՄԵՔՍՊԵՐՏԻՉԱ>> ՍՊԸ



Համեմատության տարրերը	Չափման միավորը	Գնահատվող օբյեկտը	Անալոզ օբյեկտ №1	Անալոզ օբյեկտ №2	Անալոզ օբյեկտ №3
Հասցե		Արագածոտնի մարզ Լեռնարոտ	Արագածոտնի մարզ Կոշ	Արագածոտնի մարզ Կոշ	Արագածոտնի մարզ Կոշ
Տեղակատվության աղբյուրը			https://www.list.am/item/20010290	https://www.list.am/item/21010781	https://www.list.am/item/21016084
Վաճառքի կամ առաջարկի գինը	դրամ		1 940 000	13 590 000	11 650 000
Մակերես	քմ	9550	4000	30000	33100
Վաճառքի կամ առաջարկի գինը	դր/քմ		485	453	352
ըստ շուկայի վիճակի, վաճառքի պայմանների և վաճառքի ամսաթվի,			07.2024թ.	07.2024թ.	07.2024թ.
Ուղղումը	%		-10%	-10%	-10%
Ուղղումը	դրամ		-49	-45	-35
Ուղղված գինը	դր/քմ		437	408	317
Գույքային իրավունքներն (այդ թվում կառուցապատման) ու սահմանափակումները (այդ թվում իրավունքների և օգտագործման նկատմամբ)			գնահատվողի նման	գնահատվողի նման	գնահատվողի նման
Ուղղումը	%		0%	0%	0%
Ուղղումը	դրամ		0	0	0
Ուղղված գինը	դր/քմ		437	408	317

ՀՀ ԱՌԵՎՏՐԱԿԱՐԴՅՈՒՆԱԲԵՐԱԿԱՆ ՊԱԼԱՏ
<<ԱՐՄԷՔՍՊԵՐՏԻՉԱ>> ՍՊԸ



Նպատակային և գործառնական նշանակություն ներ		գյուղատնտեսական	գյուղատնտեսական	գյուղատնտեսական	գյուղատնտեսական
Ուղղումը	%		0%	0%	0%
Ուղղումը	դրամ		0	0	0
Ուղղված գինը	դր/քմ		437	408	317
Կոմունիկացի աների առկայություն ը և հնարավորությ ունը		չունի հնարավորո ւթյուն	չունի հնարավորություն	ունի հնարավորություն	ունի հնարավորություն
Ուղղումը	%		0%	-5%	-5%
Ուղղումը	դրամ		0	-20	-16
Ուղղված գինը	դր/քմ		437	387	301
Կառուցապատ ման չափորոշիչներ ը և սահմանափա կումները			գնահատվողի նման	գնահատվողի նման	գնահատվողի նման
Ուղղումը	%		0%	0%	0%
Ուղղումը	դրամ		0	0	0
Ուղղված գինը	դր/քմ		437	387	301
ըստ հողամասի չափերի (մակերես, լայնություն, երկարություն, երկրաչափակ ան կառուցվածք, ճակատային մաս),		9550	4000	30000	33100
Ուղղումը	%		-5%	20%	20%
Ուղղումը	դրամ		-22	77	60
Ուղղված գինը	դր/քմ		415	465	361
Տեղադրությու նը (գտնվելու վայրը), տեղակայման գրավչությունը		վատ	լավ	լավ	լավ
Ուղղումը	%		-40%	-40%	-40%
Ուղղումը	դրամ		-166	-186	-144

ՀՀ ԱՌԵՎՏՐԱՎԱՐԴՅՈՒՆԱԲԵՐԱԿԱՆ ՊԱԼԱՏ
<<ԱՐՄԵՔՍՊԵՐՏԻՉԱ>> ՍՊԸ



Ուղղված գինը	դր/քմ		249	279	217
Թերությունը		հարթ	հարթ	հարթ	հարթ
Ուղղումը	%		0%	0%	0%
Ուղղումը	դրամ		0	0	0
Ուղղված գինը	դր/քմ		249	279	217
Տրանսպորտային հանգույցների առկայությունը, մատչելիությունը		առկա է	առկա է	առկա է	առկա է
Ուղղումը	%		0%	0%	0%
Ուղղումը	դրամ		0	0	0
Ուղղված գինը	դր/քմ		249	279	217
Հողերի արժեքի վրա ազդող այլ գործոններ		առկա չեն ծառեր	առկա չեն ծառեր	առկա չեն ծառեր	առկա չեն ծառեր
Ուղղումը	%		0%	0%	0%
Ուղղումը	դրամ		0	0	0
Ուղղված գինը	դր/քմ		249	279	217
Հողերի արժեքի վրա ազդող այլ գործոններ(ըստ բնակելի կառուցապատման հողամսերի տարածագնահատման գոտու)		18-րդ գոտի	15-րդ գոտի	15-րդ գոտի	15-րդ գոտի
Ուղղումը	%		-15%	-15%	-15%
Ուղղումը	դրամ		-37	-42	-33
Ուղղված գինը	դր/քմ		211	237	184
Կշռային գործակիցը			0,333	0,333	0,333
Շուկայական արժեքը	դր/քմ		210,90		
Արժեքը ՀՀ դրամով			2 014 062		



ՀՀ Արագածոտնի մարզ Լեռնարոտ համայնքում գտնվող անշարժ գույքի սեփականության (օգտագործման) իրավունքի գրանցման թիվ 480767 վկայականների պատճենում արտացոլված գյուղատնտեսական նշանակության վարելահողի շուկայական արժեքը կլորացված կարող է կազմել **2 014 000 (երկու միլիոն տասնչորս հազար) ՀՀ դրամ:**

13. Եզրակացություն գնահատման առարկայի շուկայական արժեքների վերաբերյալ

Գնահատման ներկայացված.

ՀՀ Արագածոտնի մարզ Լեռնարոտ համայնքում գտնվող անշարժ գույքի սեփականության (օգտագործման) իրավունքի գրանցման թիվ 480767 վկայականների պատճենում արտացոլված գյուղատնտեսական նշանակության վարելահողի շուկայական արժեքը կլորացված կարող է կազմել կազմել **2 014 000 (երկու միլիոն տասնչորս հազար) ՀՀ դրամ:**



14. Օգտագործված փաստաթղթեր

<p>ՎԿԱՅԱԿԱՆԸ ՏՐԿԱԾ Է _____</p> <p align="center"><i>Անփախանյան</i> սեփականության (օգտագործման)</p> <p>_____</p> <p>_____</p> <p>_____</p> <p>_____</p> <p>_____</p> <p>_____</p>	<p>ԻՐԱՎՈՒՆՔՈՎ</p> <p>_____</p> <p>_____</p> <p>_____</p> <p>_____</p> <p>_____</p>
<p><i>ՀՀ Ներքազմայրձի Եսայ Կանյան (կերպար)</i> (անշարժ գույքի գտնվելու վայրը (հասցեն, անվանումը))</p>	
<p><i>Անփախանյանի հոգանամբ</i></p>	
<p><i>հոգախնամը: Կ ԱԿՖ. Կանյան. ՇՏ.04.1998թ. 14 որդևան</i> (անշարժ գույքի ձեռքբերման իրավունքը հաստատող փաստաթղթի անվանումը)</p>	
<p><i>ՀՀ 26.12.2002թ. օրենքի հոդված 7/1</i></p>	
<p>ԳՐԱՆՑՎԱԾ Է ՀԱՅԱՍՏԱՆԻ ՀԱՆՐԱՊԵՏՈՒԹՅԱՆ ԿԱՌԱՎԱՐՈՒԹՅԱՆ ԱՌԸՆԹԵՐ ԱՆՇԱՐԺ ԳՈՒՅՔԻ ԿԱՂԱՍՏՐԻ ՊԵՏԱԿԱՆ ԿՈՄԻՏԵԻ, ԳՈՒՅՔԻ ՆԿԱՏԱՄԱՐ ԻՐԱՎՈՒՆՔՆԵՐԻ ՊԵՏԱԿԱՆ ԳՐԱՆՑՄԱՆ ՄԻԱՍՆԱԿԱՆ 02-050-4-ՄԱՏՅԱՆԻ ՊՕՈՒԽ ՀԱՄԱՐԻ ՏԱԿ:</p>	
<p>ՍՈՒՅՆ ՎԿԱՅԱԿԱՆԸ ԿԱԶՄՎԱԾ Է ԵՐԿՈՒ ՕՐԻՆԱԿԻՑ. ՄԵԿԸ ՏՐԿՈՒՄ Է ՄԵՓԱԿԱՆԱՏԻՐՈՋԸ (ՕԳՏԱԳՈՐԾՈՂԻՆ), ՄՅՈՒՍԸ ՊԱՀՎՈՒՄ Է ՀԱՅԱՍՏԱՆԻ ՀԱՆՐԱՊԵՏՈՒԹՅԱՆ ԿԱՌԱՎԱՐՈՒԹՅԱՆ ԱՌԸՆԹԵՐ ԱՆՇԱՐԺ ԳՈՒՅՔԻ ԿԱՂԱՍՏՐԻ ՊԵՏԱԿԱՆ ԿՈՄԻՏԵԻ ՏԱՐԱԾՔԱՅԻՆ ԱՏՈՐԱԲԱԺԱՆՈՒՄՈՒՄ:</p>	
<p>ՀԱՅԱՍՏԱՆԻ ՀԱՆՐԱՊԵՏՈՒԹՅԱՆ ԿԱՌԱՎԱՐՈՒԹՅԱՆ ԱՌԸՆԹԵՐ ԱՆՇԱՐԺ ԳՈՒՅՔԻ ԿԱՂԱՍՏՐԻ ՊԵՏԱԿԱՆ ԿՈՄԻՏԵԻ ՏԱՐԱԾՔԱՅԻՆ ԱՏՈՐԱԲԱԺԱՆՄԱՆ</p>	
<p>ՇԵՎԱԿԱՐ _____ <i>Շ. Անյանյան</i> (ստորագրությունը)</p>	
<p>Կ. Տ. _____</p>	
<p>« 14 » _____ 08 _____ 2003 թ.</p>	
<p>480767</p>	
<p>Վկայականի համարը</p>	

Գնահատող



ՀՈՂԱՄԱՍԻ ՏՎՅԱԼՆԵՐԸ

ԿԱՂԱՍՏՐԱՅԻՆ ՀԱՄԱՐԸ _____ 114-005

ՆՊԱՏԱԿԱՅԻՆ ՆՇԱՆԱԿՈՒԹՅՈՒՆԸ _____ Գյարապետյան

ՕԳՏԱԳՈՐԾՄԱՆ ՆՊԱՏԱԿԸ _____ Ժամբյուրյան

ՀՈՂԱՄԱՍԻ ՉԱՓԸ (հա) _____ 0.955

ԻՐԱՎՈՒՆՔԻ ՏԵՍԱԿԸ _____ Անիսյան Երջում

ՇԵՆՔԻ ՏՎՅԱԼՆԵՐԸ

ԿԱՂԱՍՏՐԱՅԻՆ ՀԱՄԱՐԸ _____

ՆՊԱՏԱԿԱՅԻՆ ՆՇԱՆԱԿՈՒԹՅՈՒՆԸ _____

ՕԳՏԱԳՈՐԾՄԱՆ ՆՊԱՏԱԿԸ _____

ՄԱԿԵՐԵՍԸ (քառ. մ.) _____


ԻՐԱՎՈՒՆՔԻ ՏԵՍԱԿԸ _____

ՇԻՆՈՒԹՅԱՆ ՏՎՅԱԼՆԵՐԸ

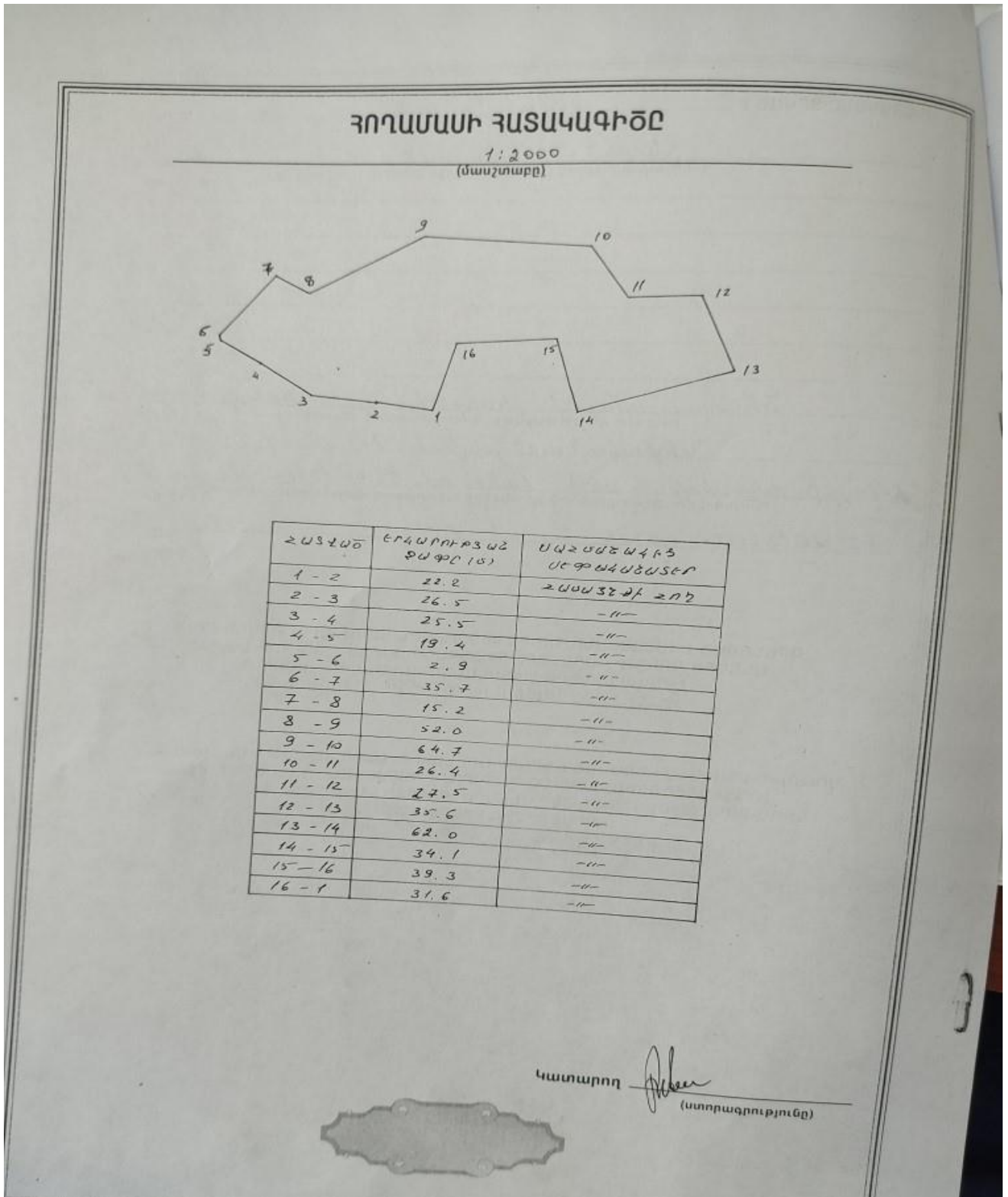
Գ/Գ	ԿԱՂԱՍՏՐԱՅԻՆ ՀԱՄԱՐԸ	ՕԳՏԱԳՈՐԾՄԱՆ ՆՊԱՏԱԿԸ	ՄԱԿԵՐԵՍԸ (քառ. մ.)	ԻՐԱՎՈՒՆՔԻ ՏԵՍԱԿԸ

Լրացուցիչ նշումներ, փոփոխություններ _____

Կատարողներ՝ _____
(ստորագրություններ)



ՀՀ ԱՌԵՎՏՐԱՎՐԴՅՈՒՆԱԲԵՐԱԿԱՆ ՊԱԼԱՏ
 <<ԱՐՄԷՔՍՊԵՐՏԻՉԱ>> ՍՊԸ





15. Սահմանափակումներ և հատուկ պայմաններ

Այս սահմանափակումները և պայմանները հանդիսանում են սույն հաշվետվության անբախտելի մասը:

- Գնահատողը պատասխանատվություն չի կրում գնահատվող սեփականության իրավունքների իրավական նկարագրության կամ սեփականության իրավունքների հետ առնչվող այլ հարցերի համար: Պատվիրատուի կողմից ներկայացված իրավունքները հաստատող փաստաթղթերը համարվել են հավաստի:
- Գնահատողը պարտավորվում է պահպանել գնահատման ընթացքում պատվիրատուի կողմից ստացված կամ հաշվարկների միջոցով պարզաբանված ինֆորմացիայի գաղտնիությունը:
- Գնահատողը գործել է որպես անկախ կատարող:
- Գնահատողի կողմից կատարված ուսումնասիրությունները և եզրակացությունները ամբողջությամբ անկանխակալ են:
- Աշխատանքների վարձատրությունը կախված չէ գնահատման արդյունքի և եզրակացության հետ:
- Գնահատողի կարծիքը գույքի արժեքի վերաբերյալ ուժի մեջ է գնահատման ամսաթվի դրությամբ: Գնահատողը պատասխանատվություն չի կրում գույքի արժեքի հետագա կտրուկ փոփոխությունների համար, որոնք կարող են ի հայտ գալ այդ ամսաթվից հետո, սոցիալական, տնտեսական, ֆիզիկական գործոնների, նաև քաղաքացիական օրենսդրության փոփոխության հետևանքով:
- Գնահատողից չի պահանջվում ներկայանալ դատական ատյաններին և տալ բացատրություն գնահատման վերաբերյալ, բացառությամբ դատական ատյանի օրինական հրավերով:
- Գնահատողը պատասխանատվություն չի կրում գույքի այն թերությունների համար, որոնք հնարավոր չէ հայտնաբերել տեսողական զննությամբ:
- Գնահատողը պատասխանատվություն չի կրում Պատվիրատուի կողմից ներկայացված տվյալների իսկության համար:
- Ելակետային պայմանները, որոնք օգտագործվել են հաշվետվության մեջ ստացվել են հավաստի աղբյուրներից, բայց և այնպես Գնահատողը չի կարող տալ հարյուրտոկոսանոց երաշխիք:
- Կազմված հաշվետվությունը դա մասնագետ Գնահատողի կարծիք է գույքի հավանական արժեքի վերաբերյալ և չի հանդիսանում երաշխիք, որ գույքը ազատ շուկայում կվաճառվի սույն հաշվետվության մեջ արտածված գնով:
- Գնահատողը պատրաստ է վերանայել գնահատման արդյունքներում լրացուցիչ որոշիչ տվյալներ ի հայտ գալու դեպքում, գնահատումից հետո մեկամսյա ժամկետում:



16. Օգտագործված գրականություն

1. ՀՀ օրենքը «Անշարժ գույքի գնահատման գործունեության մասին», ընդունված 10.12.2021թ.:
2. ՀՀ կառավարության 2022 թվականի օգոստոսի 24-ի թիվ 1355-Ն որոշմամբ հաստատված անշարժ գույքի գնահատման ստանդարտ:
3. ՀՀ քաղաքաշինության նախարարի կողմից 14.01.2008թ. թիվ N 09-Ն «ՀՀ տարածքում կառուցվող շենքերի, կառուցվածքների և շինարարական աշխատանքների տեսակների արժեքի խոշորացված ցուցանիշների ժողովածուն հաստատելու մասին» հրամանը, գրանցված ՀՀ արդարադատության նախարարության կողմից 07.04.2008թ., պետական գրանցման թիվ 11708117 (այսուհետ՝ ՇԱԽՑ 2009):
4. ՀՀ քաղաքաշինության նախարարի 08.12.2009թ., N 282-Ն հրամանով հաստատված «Բնակելի, հասարակական, և արտադրական շենքերի տեխնիկական վիճակի հետազննության մեթոդական ցուցումներ»-ի 118 կետի աղյուսակ 2):
5. ՀՀ քաղաքաշինության նախարարի 15.02.2008թ. N 19-Ն «Քաղաքաշինական փաստաթղթերի (ծրագրային և ճարտարապետաշինարարական) մշակման աշխատանքների արժեքի հաշվարկման կարգը հաստատելու մասին» հրաման:
6. ՀՀ քաղաքաշինության նախարարություն, 21.08.2001թ., թիվ 69 «Շինարարության համար կառուցվող ժամանակավոր շենքերի և կառուցվածքների նախահաշվային նորմերի հաստատման մասին» հրաման:
7. ՀՀ քաղաքաշինության նախարարություն, 21.08.2001թ., թիվ 68 «Շինարարական աշխատանքների վրա կլիմայական պայմանների ազդեցությունը հաշվի առնող նախահաշվային նորմերի հաստատման մասին» հրաման:
8. ՀՀ կառավարության 4.06.2020 թվականի N 1023-Ն « ՀՀ հողամասերի (բացառությամբ գյուղատնտեսական նշանակության հողերի) և շինությունների տարածագնահատման (գտնվելու վայրի) գոտիականության սահմանները, սահմանների կոորդինատներն ու տարածագնահատման գոտիականության քարտեզները սահմանելու, ՀՀ կառավարության 17.04.2003 թ. N 470-Ն, 28.09.1994թ. N 462 որոշումներն ուժը կորցրած ճանաչելու և 25.07.2002թ. N 1101-Ն որոշման մեջ փոփոխություններ կատարելու մասին որոշում

ԳՆԱՀԱՏՈՂ՝

(Վկայական No ԳԳ-2024-1,

տրված 21.03.2024)

Ջ. Նազլուխանյան



Գնահատվող գույքի լուսանկարներ

	
Լուսանկար1	Լուսանկար2
	
Լուսանկար3	Լուսանկար4
	
Լուսանկար5	