

AMINTAS GROUP

**ԵԶՐԱԿԱՑՈՒԹՅՈՒՆ**

Գ/Վ-Բ457

27.02.2024թ.

**«ՀՀ ԱՆ ՀԿԱԾ» Գեղարքունիքի և Տավուշի մարզային բաժնի**  
Մարտունի-Վարդենիս բաժանմունք

Համաձայն 11.07.2023թ.-ին կնքված թիվ ՀԿԱԾ-ԱՄԳ/ԱԳԳԾ-23/1 պայմանագրի և ի կատարումն Ձեր 24.08.2023թ. թիվ Ե-3934-05/01 (կատարողական վարույթ՝) գրության, Ձեզ եւք ներկայացնում ՀՀ մարզ Գեղարքունիք, համայնք Վարդենիս Երևանյան փողոց 8-րդ նրբանցք թիվ 2 հասցեում գտնվող բնակելի տան սեփականության իրավունքի շուկայական արժեքի գնահատման հաշվետվությունը:

Գնահատման ներկայացված անշարժ գույքը (անշարժ գույքի նկատմամբ իրավունքների պետական գրանցման վկայական թիվ 13032015-05-0031, հաստատված 13.03.2021թ.) ընդհանուր բաժնային սեփականության իրավունքով պատկանում է

Համաձայն իրականացված գնահատման ՀՀ մարզ Գեղարքունիք, համայնք Վարդենիս Երևանյան փողոց 8-րդ նրբանցք թիվ 2 հասցեում գտնվող բնակելի տան սեփականության իրավունքի շուկայական արժեքը առ 18.10.2023թ., կազմում է 9,600,000 (ինը միլիոն վեց հարյուր հազար) ՀՀ դրամ:

Կից ներկայացվում է գնահատման ներկայացված անշարժ գույքի սեփականության իրավունքի շուկայական արժեքի գնահատման հաշվետվությունը կազմված 26 էջից:

ՀԱՐԳԱՆՔՆԵՐՈՎ՝

ՏՆՕՐԵՆ՝

Ս. Հակոբյան

ԳՆԱՀԱՏՈՂ՝

Կ. Եղիազարյան

Վկայական ԳԳ 2022-48

Գնահատումը իրականացվել է Անշարժ գույքի գնահատման գործունեության մասին «Հայաստանի Հանրապետության օրենքի», ինչպես նաև «Հայաստանի Հանրապետությունում անշարժ գույքի գնահատման տրամադրտի» պահանջներին համաձայն:

27.02.2024թ.

ՀԱՍՏԱՏՈՒՄ ԵՄ  
Փորձարկող տնօրեն

Ս. Հակոբյան



## ՏԻՏՂՈՍԱՑՈՒՑԱԿ

### ՇՈՒԿԱՅԱԿԱՆ ԱՐԺԵՔԻ ԳՆԱՀԱՏՄԱՆ ՀԱՇՎԵՏՎՈՒԹՅՈՒՆ

ԳՆԱՀԱՏՎՈՂ ԱՌԱՐԿԱՅԻ ԱՆՎԱՆՈՒՄ	Բնակելի տուն
ՀԱՍՑԵ	ՀՀ մարզ Գեղարքունիք, համայնք Վարդենիս Երևանյան փողոց 8-րդ նրբանցք թիվ 2
ՊԱՏՎԻՐԱՏՈՒ	«ՀՀ ԱՆ ՀԿԱԾ» Գեղարքունիքի և Տավուշի մարզային բաժնի Մարտունի-Վարդենիս բաժանմունք
ՍԵՓԱԿԱՆԱՏԵՐ	
ԳՆԱՀԱՏՈՂ	Կարեն Եղիազարյան վկայական ԳԳ-2022-48
ՇՈՒԿԱՅԱԿԱՆ ԱՐԺԵՔԻ ՍԱՀՄԱՆՄԱՆ ԱՄՍԱԹԻՎԸ	18.10.2023թ.



# ԲՈՎԱՆԴԱԿՈՒԹՅՈՒՆ

Եզրակացություն		1
Տիտղոսացուցակ		2
	Բովանդակություն	3
1.	Գնահատման առաջադրանք	4
1.1	Գնահատողի տվյալները	4
1.2	ԳՆԱԴՍՏՎՈՂ ԳՈՒՅՔԻ ՆՈՒՅՆԱԿԱՆԱՑՄԱՆ ՏՎՅԱԼՆԵՐ	4
1.3	ԳՆԱԴՍՏՄԱՆ ԴԻՄՔ	4
1.4	ԳՆԱԴՍՏՄԱՆ ԱՄՍԱԹԻՎ	4
1.3	ԳՆԱԴՍՏՄԱՆ ՆՊԱՏԱԿԱԿՈՎ ՆԵՐԿԱՅԱՑՎԱԾ ՓԱՍՏԱԹԴԹԵՐԻ ՑԱՆԿ	4
1.4	ԳՆԱԴՍՏՄԱՆ ԱՄՍԱԹԻՎԸ ՆՊԱՏԱԿԸ	4
1.5	ԳՆԱԴՍՏՎՈՂ ԳՈՒՅՔԻ ԻՐԱԿԱԿԱՆ ՓԱԹԵԹ	4
1.6	Գնահատման նպատակը (գործառույթը)	4
1.7	ԳՆԱԴՍՏՎՈՂ ԱՐԺԵՔԻ ՏԵՍԱԿԸ	5
1.8	Գնահատման աշխատանքների ընթացակարգը	5
1.9	Անշարժ գույքի գտնվելու վայրը	5
1.10	Անշարժ գույքի նկարագրությունը	6
1.11	Լավագույն և առավել արդյունավետ օգտ. տարրերակ	9
1.12	Գնահատման մոտեցումների նկարագր. և ընտրություն	9
1.12.1	Գնահատման ժախսային մոտեցում	9
1.12.2	Գնահատման համեմատական մոտեցում	10
1.12.3	Գնահատման եկամտային մոտեցում	11
2.	Շուկայական արժեքի հաշվարկ	12
	Ամփոփում	17
ԱԳ գնահատման համար օգտագործված փաստաթղթերի, գրականության և տեղեկատվության աղբյուրների ցանկ		18
Սահմանափակումներ և հատուկ պայմաններ		19
Հավելվածներ		20

**1. ՉԱՐՅԱՏՄԱՆ ԱՌԱՋԱՂՐԱՆՔԸ**

Պատվիրատուի կողմից գնահատողին ներկայացվող առաջադրանք, որում արտացոլվում են գնահատվող օբյեկտի նույնականացման տվյալները, գնահատման նպատակով ներկայացված փաստաթղթերի ցանկը, ինչպես նաև գնահատման նպատակը, գնահատման գործառույթը և գնահատվող օբյեկտի նկատմամբ իրավունքների տեսակը:

**1.1 ՉԱՐՅԱՏՈՂ ՄԱՍՆԱԳԵՏԻ ՏՎՅԱԼՆԵՐԸ**

Գնահատող մասնագետը ունի բարձրագույն կրթություն և մասնագիտական որակավորում գնահատման ասպարեզում: Գնահատող մասնագետի որակավորման վերաբերյալ տվյալները բերված են աղյուսակ 1-ում:

ԱՂՅՈՒՄԱԿ 1

Ա.Ա.Յ.	ՈՐԱԿԱՎՈՐՄԱՆ ԵՎ ՄԱՍՆԱԳԻՏԱԿԱՆ ԿՐԹՈՒԹՅԱՆ ՎԵՐԱԲԵՐՅԱԼ ՓԱՏՏԱԹՈՒՂԹ
Կարեն Եղիազարյան	ԳՆԱՐՅԱՏՈՂ (ԱՆՇԱՐԺ ԳՈՒՅՔԻ ԳՆԱՐՅԱՏՈՂԻ ՎԿԱՅԱԿԱՆ № ԳԳ-2022-48)

Գնահատող մասնագետի որակավորման վերաբերյալ վկայականը կցված է հաշվետվությանը:

**1.2 ՉԱՐՅԱՏՎՈՂ ԳՈՒՅՔԻ ՆՈՒՅՆԱԿԱՆԱՅՄԱՆ ՏՎՅԱԼՆԵՐ**

Տվյալ հաշվետվության գնահատման առարկան ՀՀ մարզ Գեղարքունիք, համայնք Վարդենիս Երևանյան փողոց 8-րդ նրբանցք թիվ 2 հասցեում գտնվող անշար գույքն է:

**1.3. ՉԱՐՅԱՏՄԱՆ ՀԻՄՔԸ**

Գնահատման համար հիմք է հանդիսանում 11.07.2023թ.-ին կնքված թիվ ՀԿԱԾ-ԱՄԳ/ԱԳԳԾ-23/1 պայմանագիրը (գրանցված՝ ք.Երևան, Հալաբյան 41<sup>ա</sup>) և Ձեր 24.08.2023թ. թիվ Ե-3934-05/01 (կատարողական վարույթ՝) գրույթունը:

**1.4. ՉԱՐՅԱՏՄԱՆ ԱՄՍԱԹԻՎԸ**

Գնահատման ներկայացված անշարժ գույքը տեղազննվել է 18.10.2023թ.-ին, իսկ գնահատման հաշվետվությունը կազմվել է 27.02.2024թ.-ին: Գնահատվող անշարժ գույքի շուկայական արժեքը սահմանվելու է 18.10.2023թ.-ի դրությամբ:

*Գնահատողի կարծիքը գույքի արժեքի վերաբերյալ ուժի մեջ է գնահատման ամսաթվի դրությամբ: Գնահատողը պատասխանատվություն չի կրում գույքի արժեքի հետագա կտրուկ փոփոխությունների համար, որոնք կարող են ի հայտ գալ այդ ամսաթվից հետո, սոցիալական, տնտեսական, ֆիզիկական գործոնների, նաև քաղաքացիական օրենսդրության փոփոխության հետևանքով:*

**1.5. ՉԱՐՅԱՏՎՈՂ ԱՆՇԱՐԺ ԳՈՒՅՔԻ ԻՐԱՎԱԿԱՆ ՓԱԹԵԹԸ**

Գնահատման ներկայացված անշարժ գույքը (անշարժ գույքի նկատմամբ իրավունքների պետական գրանցման վկայական թիվ 13032015-05-0031, հաստատված՝ 13.03.2021թ.) ընդհանուր բաժնային սեփականության իրավունքով պատկանում է

**1.6. ՉԱՐՅԱՏՄԱՆ ՆՊԱՏԱԿԸ (ԳՈՐԾԱՌՈՒՅԹԸ)**

Գնահատման նպատակը անշարժ գույքի բռնագանձման հետևանքով դրա իրացման համար է:



**1.7. ԳՆԱԴՅԱՏՄԱՆ ԱՐԺԵՔԻ ՏԵՍԱԿԸ**

Գնահատման արժեքի տեսակը վերոգրյալ հասցեում գտնվող անշարժ գույքի սեփականության իրավունքի շուկայական արժեքի որոշումն է տեղազնության օրվա դրությամբ:

Սույն հաշվետվության մեջ "ՇՈՒԿԱՅԱԿԱՆ ԱՐԺԵՔ" հասկացությունը մեկնաբանվում է հետևյալ կերպ.

*Շուկայական արժեքը հաշվարկային դրամական մեծություն է, որով հավանաբար կիրականացվեր, գնահատման ամսաթվի դրությամբ, շահագրգիռ կողմերի միջև, բաց և մրցակցային շուկայում գնահատվող օբյեկտի փոխանակում, որի պարագայում կողմերից յուրաքանչյուրը, իրազեկված լինելով, գործում է ողջամտորեն և առանց հարկադրանքի:*

**1.8. ԳՆԱԴՅԱՏՄԱՆ ԱՇԽԱՏԱՆՔՆԵՐԻ ԸՆԹԱՑԱԿԱՐԳԸ**

Գնահատման աշխատանքների ընթացակարգը բաղկացած է հետևյալ հաջորդական փուլերից. նախապատրաստական փուլ և հիմնական փուլ :

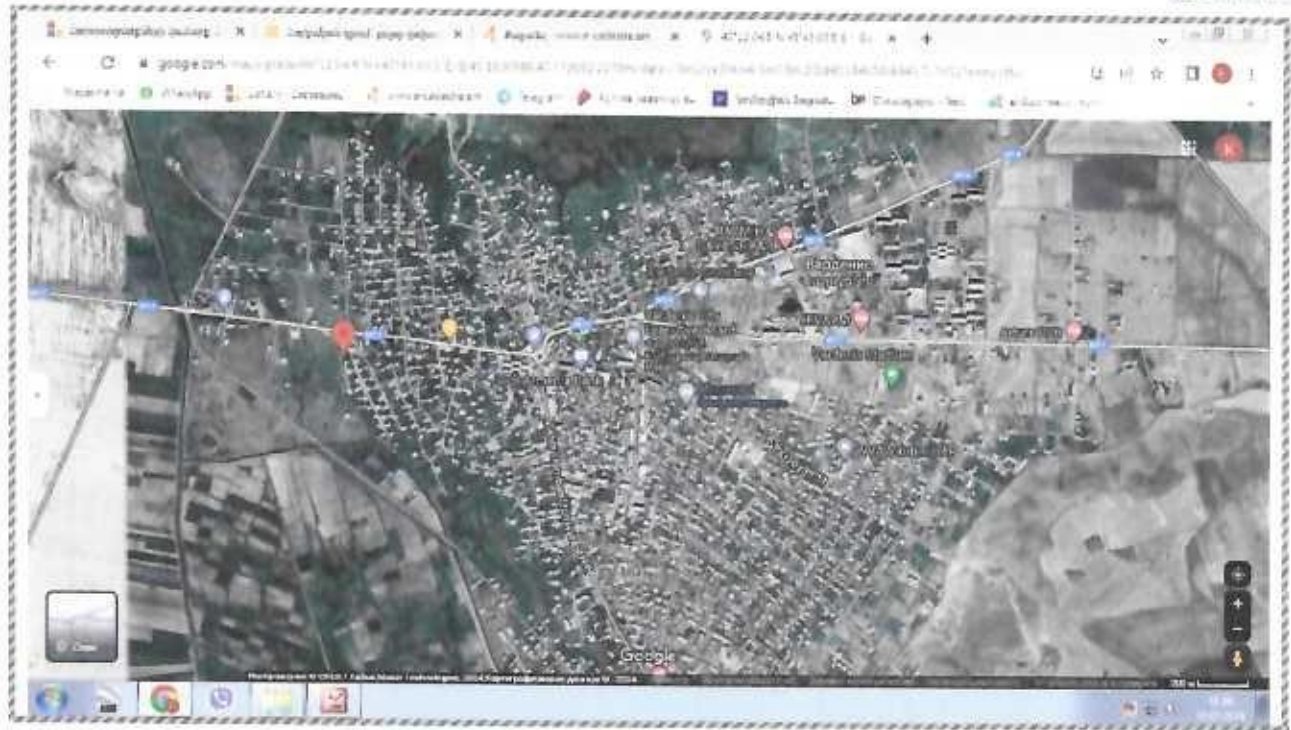
- 1) **Նախապատրաստական փուլում** իրականացվում է՝
  - ա. գնահատվող օբյեկտի փաստաթղթերի հավաքագրում և ուսումնասիրություն, պատվերի ընդունում,
  - բ. գնահատման առաջադրանքի ձևակերպում և պայմանագրի կնքում:
- 2) **Հիմնական փուլում** իրականացվում է՝
  - ա. գնահատվող օբյեկտի տեղազնում (լուսանկարում) (կախված գնահատվող օբյեկտի տեսակից),
  - բ. գնահատման համար անհրաժեշտ տեղեկատվության հավաքագրում, մշակում և վերլուծություն,
  - գ. գնահատման համապատասխան սկզբունքների, մոտեցումների և մեթոդների ընտրություն,
  - դ. գնահատում՝ ընտրված մոտեցման (կամ մոտեցումների) կիրառմամբ,
  - ե. վերջնական արդյունքի հաշվարկման նպատակով տարբեր մոտեցումներով հաշվարկված արդյունքների համադրում,
  - զ. հաշվետվության կազմում և տրամադրում,

**1.9. ԱՆՇԱՐԺ ԳՈՒՅՔԻ ԳՏԵՎԵԼՈՒ ՎԱՅՐԻ ՎԵՐԼՈՒԾՈՒԹՅՈՒՆԸ**

Գնահատվող բնակելի տունը գտնվում է ՀՀ տարածքագնահատման գոտիականության 15-րդ գնային գոտում:

ԳՈՏԻՆ	ԳՈՏԻՎԿԱՆՈՒԹՅԱՆ ՇԵՆՔԵՐԻ ԳՈՐԾԱԿԻՑԸ	ԳՈՏԻՎԿԱՆՈՒԹՅԱՆ ՀՈՂԵՐԻ ԳՈՐԾԱԿԻՑԸ	ՀՈՂԱՄԱՍԻ ԿԱՂԱՍՏՐԱՅԻՆ ԱՐԺԵՔԸ
XV	0,1028	0,0024	792

40.184656, 45.717651  
 Գնահատվող գույքի գտնվելու վայրը



**1.10. ՉԱՐՅԱՏՄԱՆ ՆԵՐԿԱՅԱԾՎԱԾ ԱՆՇԱՐԺ ԳՈՒՅՔԻ ՆԿԱՐԱԳՐՈՒԹՅՈՒՆԸ**

Անվանումը	Հողամաս
Իրավունքի տեսակը	ընդհանուր բաժնային սեփականություն
Նպատակային նշանակությունը	բնակավայրերի
Օգտագործման նպատակը	բնակելի կառուցապատման
Հողամասի մակերեսը	900 քմ
Կադաստրային համարը	05-005-0185-0004
Լրացուցիչ տվյալներ	հարթ
Անվանումը	Բնակելի տուն
Հասցեն	ՀՀ մարզ Գեղարքունիք, համայնք Վարդենիս Երևանյան փողոց 8-րդ նրբանցք թիվ 2
Վկայականի համարը և տրման ամսաթիվը	13032015-05-0031, հաստատված՝ 13.03.2021թ.
Սեփականատեր	
Իրավունքի տեսակը	ընդհանուր բաժնային սեփականության
Կառուցման տարեթիվը	1970-ական թվականներ
Հարկայնությունը	1 հարկանի
Շենքի պատերը	քար
Միջհարկային ծածկը	երկաթ-բետոն
Առաստաղի բարձրությունը	մոտ 3.0 մ
Շինության մակերեսը	155.2 քմ
Տանիքը	ազրեստացմենտային վահանակներ
Դռները	Մուտքի դուռը՝ մետաղական, մերսի դռները՝ փայտե
Պատուհանները	փայտե
Հատակը	տախտակ, հող
Պատերը	ներկանյութ և պաստառ
Սանհանգույց	հատակը՝ բետոն, պատերը՝ ներկանյութ
Լոգարան	հատակը՝ բետոն, պատերը՝ ներկանյութ
Կոմունալ հարմարություններ	հոսանք, ջուր, գազ, կոյուղի
Օժանդակ շինության մակերեսը	անասնաշենք՝ 44քմ, կաթսայատուն՝ 8.8քմ
Լրացուցիչ նշումներ	



<p>Ներքին հարդարման աստիճանը /1-7/          1.գրոյական վիճակ, 2.վատ վիճակ,          3.միջինից ցածր վիճակ, 4.միջին          վիճակ, 5.միջինից բարձր վիճակ 6. լավ          վիճակ, 7.գերազանց վիճակ</p>	<p>3. միջինից ցածր վիճակ</p>
<p>Տրանսպորտային մատչելիությունը</p>	<p>միջին</p>





**1.11. ԼԱՎԱԳՈՒՅՆ ԵՎ ԱՌԱՎԵԼ ԱՐԴՅՈՒՆԱՎԵՏ ՕԳՏԱԳՈՐԾՄԱՆ ՏԱՐԲԵՐՎԿ**

Լավագույն և առավել արդյունավետ օգտագործումն օգտագործման այն ձևն է, որը մասնակցի տեսանկյունից օբյեկտի համար ստեղծվում է ամենաբարձր արժեքը:

Առավել արդյունավետ օգտագործումը պետք է լինի ֆիզիկապես հնարավոր (եթե այդ հանգամանքը տեղին է), ֆինանսապես իրագործելի, իրավաբանորեն թույլատրված և հանգեցնի ամենաբարձր արժեքին: Ընթացիկ օգտագործումից տարբերվելու դեպքում օբյեկտի արդյունավետ օգտագործման նպատակով կատարված ծախսերը կազդեն արժեքի վրա:

Գնահատվող օբյեկտի առավել արդյունավետ օգտագործումը կարող է լինել նրա ներկայիս կամ ընթացիկ օգտագործումը, երբ այն օպտիմալ է օգտագործվում: Առավել արդյունավետ օգտագործումը կարող է տարբերվել իր ընթացիկ օգտագործումից, կամ կարող է իրենից ներկայացնել կանոնակարգված լիկվիդացում:

Գնահատվող օբյեկտի առավել արդյունավետ օգտագործումը, որը գնահատվել է առանձին, կարող է տարբերվել նրա առավել արդյունավետ օգտագործումից որպես օբյեկտների խմբի մաս, երբ պետք է հաշվի առնվի խմբի ընդհանուր արժեքի մեջ նրա ներդրման չափը:



Առավել արդյունավետ օգտագործման տեսակը որոշելը ներառում է հետևյալը՝  
ա. որոշել, թե արդյոք գնահատվող օբյեկտի այս կամ այն օգտագործումը ֆիզիկապես հնարավոր է, այսինքն, հաշվի կառնվեն այն օգտագործման ձևերը, որոնք մասնակիցները կհամարեն ողջամիտ:

բ. իրավաբանորեն թույլատրելի պահանջը հաշվի առնելու համար անհրաժեշտ է հաշվի առնել գնահատվող օբյեկտի ցանկացած իրավական սահմանափակում (քաղաքաշինական սահմանափակումներ, ինչպես նաև հավանականություն, որ այդ սահմանափակումները կփոխվեն հետագայում և այլն):

գ. օգտագործումը ֆինանսապես իրագործելի դարձնելու պահանջը հաշվի է առնում, թե արդյոք գնահատվող օբյեկտի այլընտրանքային օգտագործումը, որը ֆիզիկապես հնարավոր է և իրավաբանորեն թույլատրելի, կբերի արդյոք բավարար եկամուտներ տիպային մասնակցին առավել շատ, քան կստացվեր ընթացիկ օգտագործումից: Այդ դեպքում պետք է հաշվի առնել օբյեկտի այլընտրանքային օգտագործմանն անգնելու ծախսերը:

Գնահատողի կարծիքով գնահատման ներկայացրած անշարժ գույքի համար լավագույն և առավել արդյունավետ տարբերակը՝ բնակելի տուն է, քանի որ գնահատողի կարծիքով գնահատվող բնակելի տունը նպատակահարմար չէ շահագործել որևէ այլ գործառնական նշանակության որևիցե շինություն (հասարակական, արտադրական և այլ նշան.):

### 1.12. ԳՆԱՀԱՏՄԱՆ ՄՈՏԵՑՈՒՄՆԵՐԻ ՀԱՍՏՈՒՑ ԵՎ ԸՆՏՐՈՒԹՅՈՒՆԸ

*Շուկայական արժեքի որոշման համար կիրառվում են երեք հիմնական մոտեցումներ.*

- *ԾԱԽՍԱՅԻՆ ՄՈՏԵՑՈՒՄ*
- *ՀԱՄԵՄԱՏԱԿԱՆ ՄՈՏԵՑՈՒՄ*
- *ԵԿԱՍՏԱՅԻՆ ՄՈՏԵՑՈՒՄ*

*Այս երեք մոտեցումները հիմնվում են շուկայական տվյալների վրա:*

#### 1.12.1 ԳՆԱՀԱՏՄԱՆ ԾԱԽՍԱՅԻՆ ՄՈՏԵՑՈՒՄ

Ծախսային մոտեցման հիմքում ընկած է այն սկզբունքը, ըստ որի գնորդը գնահատվող օբյեկտի համար չի վճարի ավելին, քան հավասար օգտակարությամբ օբյեկտի ձեռք բերելու դեպքում, լինի դա գնման կամ կառուցման միջոցով, գործընթացը բարդացնող գործոնների բացակայությամբ՝ անհարկի ժամանակ, անհարմարություն, ռիսկ կամ այլ գործոններ: Այս մոտեցումը հնարավոր է դարձնում ստանալ արժեք օբյեկտի արժեքը փոխարինման կամ վերարտադրման ընթացիկ ծախսերի որոշման միջոցով և ֆիզիկական մաշվածության ու հնացման բոլոր տեսակների կիրառմամբ:

Ընդհանուր առմամբ, առկա է ծախսերի մոտեցման երեք մեթոդ.

ա. ծախսերի փոխարինման մեթոդ՝ արտացոլում է համարժեք օգտակարությամբ նմանատիպ օբյեկտի ստեղծման ծախսերի հաշվարկման միջոցով որոշվող արժեքը,

բ. ծախսերի վերարտադրման մեթոդ՝ արտացոլում է օբյեկտի ճշգրիտ նմանակի վերստեղծման ծախսերի հաշվարկման միջոցով որոշվող արժեքը:

գ. բաղադրիչային մեթոդ, որի շնորհիվ հաշվարկում է գնահատվող օբյեկտի արժեքը օբյեկտի առանձին բաղադրիչ մասերի արժեքները գումարելով:

Ծախսային մոտեցումը պետք է ներառի բոլոր ծախսերը, որոնք տվյալ մասնակիցը կարող է կրել:

**Արժեքի տարրերը** կարող են տարբերվել, կախված գնահատվող օբյեկտի տեսակից և պետք է ներառեն ուղղակի և անուղղակի ծախսեր, որոնք պահանջվում են գնահատման ամսաթվի դրությամբ օբյեկտի փոխարինման (վերարտադրման) համար, մասնավորապես

ա. ուղղակի ծախսեր (նյութեր, աշխատուժ)

բ. անուղղակի ծախսեր (տրանսպորտային ծախսեր, տեղադրման ծախսեր, մասնագիտական վճարներ (նախագծային, թույլտվություն, ճարտարապետական, իրավաբանական և այլն), այլ վճարներ (միջնորդավճարներ և այլն), ընդհանուր ծախսեր, հարկեր, ֆինանսական ծախսեր (օրինակ՝ պարտքային ֆինանսավորման տոկոսներ) և ձեռնարկատիրական շահույթ):

**Մաշվածության** հետ կապված ճշգրտումները սովորաբար դիտարկվում են հետևյալ տեսակների համար, որոնք ուղղումներ կամ ճշգրտումներ կատարելիս կարող են հետագայում բաժանվել ենթատեսակների.



ա. ֆիզիկական մաշվածություն՝ գնահատվող օբյեկտի կամ դրա բաղադրիչների ֆիզիկական մաշվածության պատճառով օգտակարության ցանկացած կորուստ, որն առաջացել է օգտագործման հետևանքով և տարիքից,

բ. ֆունկցիոնալ մաշվածություն՝ գնահատվող օբյեկտի անարդյունավետության հետևանքով առաջացած օգտակարության ցանկացած կորուստ, համեմատած դրա փոխարինման հետ, ինչպիսիք են նախագծմունը, տեխնիկական բնութագրերն ու տեխնոլոգիայի հնացած լինելը,

գ. արտաքին կամ տնտեսական մաշվածություն՝ գնահատվող օբյեկտի նկատմամբ արտաքին համարվող տնտեսական կամ տեղական պայմանների հետևանքով առաջացած օգտակարության ցանկացած կորուստ: Այս տեսակի մաշվածությունը կարող է լինել ժամանակավոր կամ մշտական:

Քանի որ գնահատվող անշարժ գույքը հանդիսանում է սեփականություն և առանց սահմանափակումների հողամասի վրա կառուցված շինություն, ինչպես նաև հինք է հանդիսացել «ԱՐԱՐԷ» ՍՊ ընկերությանը («ԱՐԱՐԷ» ՍՊ ընկերությունը ունի մեծ աշխանքային փորձ, ինչպես նաև ընդգրկված է հազար խոշոր հարկատուների ցանկում) կատարված Հայաստանի Հանրապետության տարածքում կառուցվող շենքերի, կառուցվածքների և շինարարական աշխատանքների մասին գնային առաջարկը:

### 1.12.2 ՉԱՄԴԱՏՄԱՆ ՀԱՍՏԱՍՏԱԿԱՆ ՄՈՏԵՑՈՒՄ

Համեմատական մոտեցման կիրառման դեպքում արժեքը որոշվում է գնահատվող օբյեկտը նույնական կամ համադրելի (նմանատիպ) օբյեկտների հետ համեմատելով, որոնց համար առկա է գների վերաբերյալ տեղեկատվություն

Համեմատական մոտեցումը ներառում է հետևյալ մեթոդները՝

- ✓ Համադրելի գործարքների մեթոդ
- ✓ Համանման հանրային ընկերությունների համեմատական մեթոդ

Քանի որ գնահատման ներկայացված գույքը անշարժ գույք է, ուստի կիրառվում է համեմատական գործարքների մեթոդը:

Համադրելի գործարքների մեթոդը, որը նաև հայտնի է որպես կողմնորոշիչ գործարքների մեթոդ, արժեքը որոշելու նպատակով օգտագործվում է նույնական կամ համադրելի օբյեկտների հետ կապված գործարքների վերաբերյալ տեղեկատվությունը:

Համադրելի գործարքների մեթոդի հիմնական փուլերն են՝ որոշել համեմատության միավորները, որոնք օգտագործվում են համապատասխան շուկայի մասնակիցների կողմից, մասնավորապես.

ա. որոշել համեմատության միավորները, որոնք օգտագործվում են համապատասխան շուկայում մասնակիցների կողմից,

բ. որոշել համապատասխան համադրելի գործարքները և հաշվարկել այդ գործարքների հիմնական գնահատման չափանիշները,

գ. կատարել համադրելի օբյեկտների և գնահատվող օբյեկտների որակական և քանակական նմանությունների և տարբերությունների հետևողական համեմատական վերլուծություն, որոնք օգտագործվում են համապատասխան շուկայի մասնակիցների կողմից,

դ. կատարել անհրաժեշտ ճշգրտումներ, եթե այդպիսիք կան, գնահատման ցուցանիշներում, որպեսզի արտացոլվի գնահատվող օբյեկտի և համադրելի օբյեկտների տարբերությունները,

ե. դիտարկել օբյեկտի գնահատման համար ճշգրտված ցուցանիշների կիրառում,

զ. եթե օգտագործվել են գնահատման մի քանի ցուցանիշներ, ստացված արժեքի ցուցանիշների համաձայնեցումը :

Հինք ընդունելով վերոգրյալը՝ գնահատողն չունի բավարար քանակությամբ հավաստի տեղեկատվություն, որը առավելագույնս արտացոլում և բացահայտում է այն գործոնները որոնց ազդեցությամբ տվյալ անշարժ գույքի վաճառքը բաց մրցակցային շուկայում առավել հավանական է, ուստի համեմատական մոտեցման կիրառումը գնահատվող անշարժ գույքի սեփականության իրավունքի շուկայական արժեքը որոշելու համար հիմնավորված չէ:

### 1.12.3 ՉԱՄԴԱՏՄԱՆ ԵՎԱՍՏԱՅԻՆ ՄՈՏԵՑՈՒՄ

Եկամտային մոտեցման շրջանակներում գնահատման արդյունքների ստացման համար կիրառվում են տարբեր մեթոդներ, որոնց ընդհանրությունը կայանում է նրանում, որ արժեքը



որոշվում է փաստացի կամ կանխատեսվող եկամուտների վրա, որոնք ստանում է կամ կարող է ստանալ իրավունքի սեփականատերը :

Եկամտային մոտեցումը տրամադրում է արժեքի ցուցիչ՝ ապագա դրամական հոսքերը փոխակերպելով ընդհանուր ընթացիկ արժեքի: Եկամտային մոտեցմամբ արժեքը որոշվում է գնահատվող օբյեկտի եկամտաբերությամբ, դրամական հոսքի կամ ծախսերի խնայողությունների արժեքի հիման վրա:

Եկամտային մոտեցման կարևորագույն հիմքն է հանդիսանում է այն, որ ներդրողները ակնկալում են շահույթ ստանալ իրենց ներդրումներից, և որ նման եկամուտը պետք է արտացոլի ներդրումների ռիսկի ենթադրյալ մակարդակը:

Որպես կանոն, ներդրողները ակնկալել են փոխհատուցում միայն համակարգված ռիսկի համար (նաև հայտնի է որպես "շուկայական ռիսկե կամ "չդիվերսիֆիկացված ռիսկե):

Եկամտային մոտեցման մեթոդները փաստացի հիմնված են ապագա դրամական հոսքերի գումարների դիսկոնտավորմանը (փոխակերպմանը) ընթացիկ արժեքի: Դրանք դրամական հոսքերի դիսկոնտավորման մեթոդի տարբերակներն են:

### ***Դրամական հոսքերի դիսկոնտավորման մեթոդ (ԴԴԴ)***

ԴԴԴ մեթոդի համաձայն՝ կանխատեսվող դրամական հոսքը դիսկոնտավորվում է հակառակ ուղղությամբ (ապագայից և) մինչ գնահատման ամսաթիվը, որը արդյունքում թույլ է տալիս ստանալ գնահատվող օբյեկտի ընթացիկ արժեքը:

ԴԴԴ մեթոդի հիմնական փուլերն են՝

ա. ըստ գնահատվող օբյեկտի և դրա գնահատման առանձնահատկություններից կախված դրամական հոսքի առավել հարմար տեսակի ընտրություն,

բ. դրամական հոսքերի կանխատեսման առավել օպտիմալ կոնկրետ ժամանակահատվածի որոշում,

գ. ամբողջ ժամանակահատվածի համար դրամական հոսքերի կանխատեսման նախապատրաստում,

դ. որոշված կանխատեսվող ժամկետի վերջում մնացորդային արժեքի որոշման անհրաժեշտության դիտարկում, այնուհետև, հաշվի առնելով գնահատվող օբյեկտի բնութագրերը, համապատասխան տերմինալային արժեքի որոշում,

ե. դիսկոնտավորման դրույքաչափի որոշում,

զ. դիսկոնտավորման դրույքաչափի կիրառումը կանխատեսվող ապագա դրամական հոսքերի նկատմամբ՝ անհրաժեշտության դեպքում հաշվի առնելով տերմինալային արժեքը:

Դիսկոնտավորման դրույքաչափը պետք է արտացոլի ոչ միայն դրամական միջոցի ժամանակավոր արժեքը, այլ նաև այն ռիսկերը, որոնք կապված են օբյեկտի ապագա շահագործման և դրամական հոսքերի տեսակի հետ:

Դիսկոնտավորման դրույքաչափերի ընդունման կամ հաշվարկման տարածված մեթոդները հետևյալն են՝

ա. Կապիտալի գնագոյացման մոդել (CAPM),

բ. կապիտալի նկատմամբ միջին կշռված ծախսեր (WACC) ,

գ. դիտարկվող կամ ստացված դրույքաչափերի և եկամտաբերության հարաբերակցություն,

դ. Կունուլյատիվ մեթոդ

### ***Եկամտի կապիտալիզացիայի մեթոդ***

Եկամտի կապիտալիզացիայի մեթոդը հիմնականում կիրառվում է երբ առկա է եկամտի կայուն աճի տեմպեր և շահույթ գնահատման ամսաթվի դրությամբ, այս դեպքում կարիք չկա սահմանել կոնկրետ կանխատեսման ժամանակահատված, և տերմինալային արժեքը կարող է ծառայել որպես արժեքի որոշման միակ հիմք:

Գնահատողն չունի տվյալ տարածաշրջանում բնակելի տների վարձակալության վերաբերյալ հավաստի տվյալներ, հետևաբար եկամտային մոտեցման կիրառումը կարող է բերել ոչ իրատեսական արդյունքներ: Հաշվի առնելով այդ հանգամանքը՝ գնահատողի կարծիքով եկամտային մոտեցման կիրառումը գնահատման ներկայացված անշարժ գույքի սեփականության իրավունքի շուկայական արժեքի որոշման համար հիմնավորված չէ:



## 2. ՇՈՒԿԱՅԱԿԱՆ ԱՐԺԵՔԻ ՀԱՇՎԱՐԿ

### 2.1 Ծախսային մոտեցում

Անշարժ գույքի գնահատման ծախսային մոտեցումը իրականացվում է հետևյալ հաջորդականությամբ.

- ա) հողամասի շուկայական արժեքի որոշում,
- բ) շենքերի և շինությունների վերարտադրման կամ փոխարինման ծախսերի որոշում,
- գ) շենքերի և շինությունների կուտակված մաշվածքի մեծության որոշում,
- դ) անշարժ գույքի շուկայական արժեքի որոշում, որպես հողամասի շուկայակա նարժեքի և շենքերի ու շինությունների վերարտադրման ծախսերի գումար ներառյալ կուտակված մաշվածքը:

#### Հողամասի շուկայական արժեքի հաշվարկ

Հողամասի շուկայական արժեքը հիմնականում որոշվում է հետևյալ եղանակներից մեկով՝

ա) համեմատական մոտեցում՝ նմանատիպ հողամասերի վաճառքի վերաբերյալ արժանահավատ, բավարար քանակությամբ շուկայական տեղեկատվության առկայության դեպքում,

բ) հողամասի մնացորդային արժեքի հաշվարկման եղանակով՝ ազատ հողամասի լավագույն և առավել արդյունավետ օգտագործման սկզբունքից ելնելով նմանատիպ հողամասերի վրա կառուցված հարաբերականորեն նոր շենքերի և շինությունների վարձակալության կամ վաճառքի վերաբերյալ արժանահավատ, բավարար քանակությամբ (առնվազն երեք միավոր) շուկայական տեղեկատվության առկայության դեպքում,

գ) եկամտային մոտեցում՝ հողամասերի երկարաժամկետ վարձակալության վերաբերյալ շուկայական տեղեկատվության առկայության դեպքում

դ) նորմատիվ-իրավական ակտերով սահմանված գործող մեթոդիկաների կիրառմամբ՝ վաճառքի կամ վարձակալության վերաբերյալ բավարար քանակությամբ շուկայական տեղեկատվության բացակայության դեպքում:

Հողամասի շուկայական արժեքը հաշվարկվել է հողամասի համեմատական մոտեցումով, քանի որ գնահատողը ունի համեմատման համար բավարար քանակությամբ հավաստի համեմատման տվյալներ:

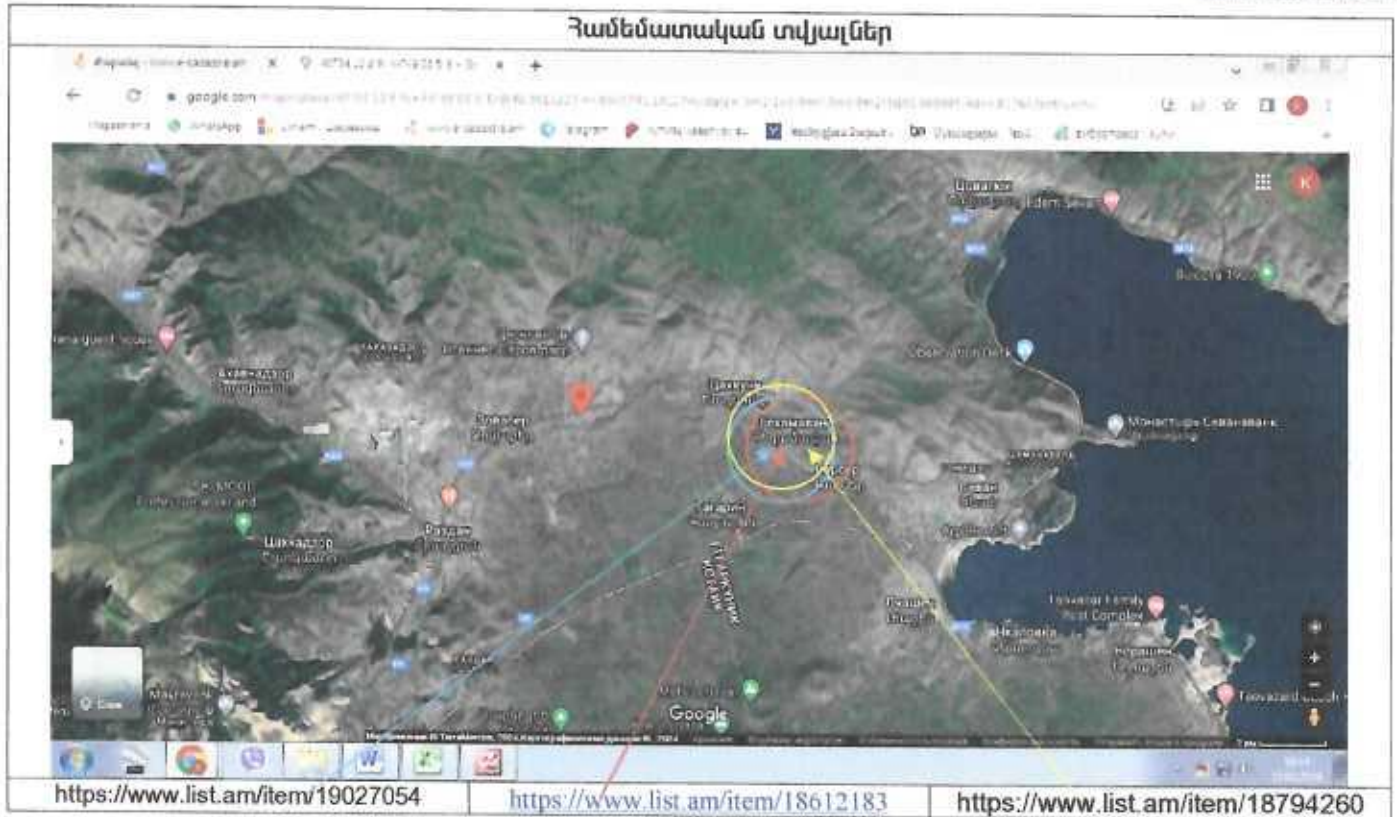
Տվյալ դեպքում համեմատական մեթոդի համար որպես սկզբնական տվյալներ, մեր կողմից հիմք է հանդիսացել "ԱմինտասԳրուպ" ՍՊԸ-ի ինֆորմացիոն բազան, [www.cadastre.am](http://www.cadastre.am), [www.list.am](http://www.list.am), [www.myrealty.am](http://www.myrealty.am), [www.acemrealty.am](http://www.acemrealty.am), [www.erkirrealty.am](http://www.erkirrealty.am), [www.estate.am](http://www.estate.am) և մի շարք էլեկտրոնային վեբկայքերում զետեղված դիտարկվող տարածքում գտնվող, բաց և մրցակցային շուկայում վաճառված, այնպես էլ ազատ շուկայում հրապարակայնորեն վաճառահանված հողամասերի վերաբերյալ տվյալները, որոնք ներկայացված են ստորև աղյուսակում 2-ում:

ԱՂՅՈՒՄԱԿ 2

Գ/Գ	Համեմատվող հատկանիշներ	Վարդենիս Վ. Համբարձումյան փողոց	Վարդենիս Վ. Համբարձումյան փողոց	Վարդենիս Լեռնագործների փողոց
1	Նպատակային նշանակություն	բնակավայրերի	բնակավայրերի	բնակավայրերի
2	Օգտագործման նպատակ	տնամերձ	տնամերձ	տնամերձ
3	Հողամասի մակերես	1850	3150	1500
4	Հողամասի նկարագրություն	կոմունիկացիոն հնարավորություններ, հարթ, չբարեկարգված	կոմունիկացիոն հնարավորություններ, հարթ, չբարեկարգված	կոմունիկացիոն հնարավորություններ, հարթ, չբարեկարգված
5	Տրանսպորտային մատչելիություն	միջին	միջին	միջին
6	Առաջարկի կամ վաճառքի ամսաթիվ և ինֆորմացիայի աղբյուր	առաջարկ 01,2024թ. List.am	առաջարկ 01,2024թ. List.am	առաջարկ 01,2024թ. List.am
7	Առաջարկի գին (դրամ)	1 600 000	2 700 000	1 300 000
8	Շուկայական արժեք (դրամ/քմ)	865	857	867



### Հանձնատական տվյալներ



Գնահատվող հողամասի 1քմ-ի արժեքի հաշվարկը ճշգրտման գործակիցների միջոցով թերված է աղյուսակ 3-ում, որտեղ հաշվառված են հետևյալ գործակիցները.

N1 - ըստ շուկայի վիճակի, վաճառքի պայմանների և ժամանակի,

N2 - ըստ տեղադրության և դիրքի,

N3 - ըստ հողամասի ֆիզիկական տվյալների (*հաշվի է առնված հողամասի ձևը՝ կտրվածքը, թեքությունը*),

N4 - ըստ գույքային իրավունքների (*հաշվի է առնվել նաև նպատակային և գործառնական նշանակությունը, կառուցապատման չափորոշիչները և սահմանափակումները*),

N5 - ըստ հողամասի բարեկարգվածության աստիճանի (*հաշվի է առնված հողամասի բարեկարգվածության, հարթեցման, կանաչապատման համար անհրաժեշտ ծախսերը, կոմունիկացիաների առկայությունը*),

N6 - ըստ մակերեսների մեծության,

N7 - ըստ տրանսպորտային մատչելիության,

ԱՂՅՈՒՍԱԿ 3

Ճշգրտման գործակիցները	Ելակետային արժեքները (դր/քմ)		
Հ/Հ	865	857	867
N1	-5%	-5%	-5%
Ճշգրտված արժեքը (դրամ/քմ)	(43)	(43)	(43)
N2	20%	20%	20%
Ճշգրտված արժեքը (դրամ/քմ)	164	163	165
N3	0%	0%	0%
Ճշգրտված արժեքը (դրամ/քմ)	0	0	0
N4	0%	0%	0%
Ճշգրտված արժեքը (դրամ/քմ)	0	0	0
N5	10%	10%	10%
Ճշգրտված արժեքը (դրամ/քմ)	82	81	82
N6	0%	10%	0%
Ճշգրտված արժեքը (դրամ/քմ)	0	81	0
N7	5%	5%	5%
Ճշգրտված արժեքը (դրամ/քմ)	41	41	41
Հաշվարկային արժեքը (դրամ/քմ)	1 109.2	1 180.7	1 111.5
<i>Միջին ԱՑՎԱԾ (դրամ/քմ)</i>		<i>1134</i>	

Գնահատման ներկայացված հողամասի շուկայական արժեքը կկազմի՝

$$C_{հող} = S_{հող} \times N_1, \text{ որտեղ}$$

$N_1$  – հողամասի սեփականության իրավունքի միավոր մակերեսի (1քմ) շուկայական արժեքն է,

$S_{հող}$  – հողամասի մակերեսն է,

$$C_{հող} = 900 \times 1134 = 1\,020\,421 \text{ ՀՀ դրամ}$$

Շինության վերարտադրման ծախսի նորմատիվի ընտրության հարցում գնահատողը, խորհրդակցելով շինարարական կազմակերպությունների հետ, ինչպես նաև, վերլուծելով «ՇԱԽՑ» 2009թ.-ի տվյալները, գնահատվող շինության վերարտադրման ծախսի նորման ներկայացնում է ստորև աղյուսյակի տեսքով.

Վերարտադրման ծախսի նորմայի մեջ ներառված է ուղղակի և անուղղակի ծախսերը, ԱԱՀ-ը և կապալառուի շահույթը:

N/N	Շինությունների անվանումներ	Վերարտադրման ծախսերի նորմա (դրամ/մ <sup>2</sup> )	Ինֆորմացիայի աղբյուր
1	Բնակելի տուն	260 000	«ԱՐԱՐԷ» ՍՊԸ
2	Անասնաշենք	50 000	«ԱՐԱՐԷ» ՍՊԸ
3	Կաթսայատուն	30 000	«ԱՐԱՐԷ» ՍՊԸ

Վերարտադրման ծախսի հաշվարկը բերված է ստորև.

N/N	Շինությունների անվանումներ	Վերարտադրման ծախսերի նորմա (դրամ/մ <sup>2</sup> )	Շինությունների մակերես (մ <sup>2</sup> )	Վերարտադրման ծախս (դրամ)
1	Բնակելի տուն	260 000	155.20	40 352 000
2	Անասնաշենք	50 000	44.00	2 200 000
3	Կաթսայատուն	30 000	8.80	264 000

Անշարժ գույքի գնահատման նպատակով շենքերի և շինությունների վերարտադրման (կամ փոխարինման) ծախսերը հաշվարկվում են որպես ուղղակի, անուղղակի ծախսերի և ձեռնարկատիրական (կառուցապատողի) շահույթի հանրագումար:

Վերարտադրման ծախսերին ավելացվում է ձեռնարկատիրական (ներդնողի) շահույթը՝ 15% չափով: Ձեռնարկատիրական շահույթի մեծությունը որոշվում է շուկայական տեղեկատվության վերլուծության հիման վրա:

N/N	Շինությունների անվանումներ	Վերարտադրման ծախս (դրամ)	Ներդնողի շահույթ (դրամ)	Վերարտադրման ծախս՝ ներառյալ ներդնողի շահույթ (դրամ)
1	Բնակելի տուն	40 352 000	15%	46 404 800
2	Անասնաշենք	2 200 000	15%	2 530 000
3	Կաթսայատուն	264 000	15%	303 600

$$V_1 = V + (V \times 15\% / 100\%) = 49\,238\,400 \text{ ՀՀ դրամ}$$

Բնակելի տան շինության շուկայական արժեքը կհաշվարկվի հետևյալ բանաձևով

$$C = V_1 - F, \text{ որտեղ}$$

F-ը մաշվածքի ընդհանուր գումարն է:

#### Մաշվածքի վերլուծություն

Անշարժ գույքի կուտակված մաշվածքը դա ֆիզիկական, ֆունկցիոնալ, և տնտեսական մաշվածքի հանրագումարն է: Կուտակված մաշվածքը լինում է՝



ա) վերացվող, երբ մաշվածքի հետ կապված ծախսերը տնտեսապես արդարացված են:  
բ) չվերացվող երբ մաշվածքի հետ կապված ծախսերը տնտեսապես արդարացված չեն:

Մաշվածքի յուրաքանչյուր տեսակը հաշվարկվում է առանձին, այնուհետև գումարվում է և ստացված գումարը նվազեցվում է գույքի վերարտադրության համար անհրաժեշտ ծախսերի գումարից:

**Ֆիզիկական մաշվածք (F1)**

Անշարժ գույքի ֆիզիկական մաշվածքը դրսևորվում է երկու ձևով՝ առաջին ձևը – չվերականգնվող ֆիզիկական մաշվածք է կապված շենքի ծառայության ժամկետների հետ:

Ձ/Ձ	Անվանակարգ	Շինարարական աշխատանքների արժեքի տեսակարար կշիռ (%)	Շինությունների չվերականգնվող ֆիզիկական մաշվածք՝ տեսակարար կշիռով (%)
1.	Հողային աշխատանքներ	3	0
2.	Հիմքերի կառուցում	5.8	5.8
3.	Պատեր և միջնապատեր	37.5	37.5
4.	Սիջիարկային ծակ և աստիճաններ	12.5	12.5
5.	Տանիքի իրականացում	5.2	0
6.	Հարդարման աշխատանքներ	17.5	0
7.	Դռներ և Պատուհաններ	10	0
8.	Սան. տեխ. աշխատանքներ	5.7	0
9.	Էլ. մոնտաժման աշխատանքներ	1.5	0
10.	Այլ աշխատանքներ	1.3	0
		100	55.8%

Ստորև բերված աղյուսակում ներկայացված է բնակելի տան շինության կառուցման տարեթիվը, էֆֆեկտիվ շահագործման ժամանակահատվածը և չվերականգնվող ֆիզիկական մաշվածքը (%)

Ձ/Ձ	Շինությունների անվանումներ	Կառուցման տարեթիվ (թ.) / տնտեսական կյանքի տևողություն (տարի)	Չվերականգնվող Ֆիզիկական մաշվածք (%)
1	Բնակելի տուն	1975/100	(2023-1975) x 55.8% = 26.784 %
2	Անասնաշենք	1975/100	(2023-1975) x 55.8% = 26.784 %
3	Կաթսայատուն	1975/100	(2023-1975) x 55.8% = 26.784 %

Բնակելի տան շինության չվերականգնվող ֆիզիկական մաշվածքը ներկայացվում է ստորև՝

N/N	Շինությունների անվանումներ	Վերարտադրման ծախս՝ ներառյալ ներդրողի շահույթ (դրամ)	Չվերականգնվող ֆիզիկական մաշվածք (%)	Չվերականգնվող ֆիզիկական մաշվածք (դրամ)
1	Բնակելի տուն	46 404 800	26.784%	12 429 062
2	Անասնաշենք	2 530 000	26.784%	677 635
3	Կաթսայատուն	303 600	26.784%	81 316

$F_{1.1} = 13\ 188\ 013\ 33$  դրամ

երկրորդ ձևը(F<sub>12</sub>)՝ՎՖՍ/ - կապված է շենքի արտաքին եւ ներքին մասերի տեխնիկական վիճակի /ընթացիկ վերանորոգման/ հետ:

Ձ/Ձ	Անվանակարգ	Շինարարական աշխատանքների արժեքի տեսակարար կշիռ (%)	Շինությունների վերականգնվող ֆիզիկական մաշվածք՝ տեսակարար կշիռով (%)
1.	Հողային աշխատանքներ	3	0
2.	Հիմքերի կառուցում	5.8	0
3.	Պատեր և միջնապատեր	37.5	0
4.	Սիջիարկային ծակ և աստիճաններ	12.5	0

5.	Տանիքի իրականացում	5.2	5.2
6.	Հարդարման աշխատանքներ	17.5	17.5
7.	Դռներ և Պատուհաններ	10	10
8.	Սան. տեխ. աշխատանքներ	5.7	5.7
9.	Էլ. մոնտաժման աշխատանքներ	1.5	1.5
10	Այլ աշխատանքներ	1.3	1.3
		100	41.2%

Բնակելի տան շինության ֆիզիկական վերականգնվող մաշվածքը տոկոսային արտահայտությամբ և գումարային տեսքով ներկայացվում է ստորև.

N/N	Շինությունների անվանումներ	Վերարտադրման ծախս՝ ներառյալ ներդրողի շահույթ (դրամ)	Վերականգնվող ֆիզիկական մաշվածք (%)	Վերականգնվող ֆիզիկական մաշվածք (դրամ)
1	Բնակելի տուն	46 404 800	25%	11 601 200
2	Անասնաշենք	2 530 000	20%	506 000
3	Կաթսայատուն	303 600	20%	60 720

$$F_{1,2} = 12\,167\,920 \text{ ՀՀ դրամ}$$

$$F_1 = F_{1,1} + F_{1,2} = 25\,355\,933 \text{ ՀՀ դրամ}$$

### Ֆունկցիոնալ մաշվածք

Շինության ֆունկցիոնալ մաշվածքը կապված է նրանց նպատակային առումով ժամանակակից պահանջներին անհամապատասխանության պատճառով, տարածքների ավելցուկի, օգտակարության և շուկայական արժեքի նվազման հետ:

Բնակելի տան շինության ֆունկցիոնալ մաշվածքը տոկոսային արտահայտությամբ և գումարային տեսքով ներկայացվում է ստորև.

N/N	Շինությունների անվանումներ	Վերարտադրման ծախս՝ ներառյալ ներդրողի շահույթ (դրամ)	Ֆունկցիոնալ մաշվածք (%)	Ֆունկցիոնալ մաշվածք /դրամ/
1	Բնակելի տուն	46 404 800	10%	4 640 480
2	Անասնաշենք	2 530 000	10%	253 000
3	Կաթսայատուն	303 600	10%	30 360

$$F_2 = 4\,923\,840 \text{ ՀՀ դրամ:}$$

### Տնտեսական մաշվածք

Մաշվածքի այս տեսակը, որն անվանվում է նաև տնտեսական մաշվածք, կապված է օբյեկտի օգտակարության և շուկայական արժեքի նվազման հետ: Վերջինս արտահայտվում է արտաքին գործոններով /գտնվելու վայրի կամ օբյեկտի նշանակության/ և պայմանավորված է շուկայում ստեղծված իրավիճակով:

Տնտեսական մաշվածքի մեծությունը, տվյալ դեքում, արտահայտել ենք երկու բաղադրիչների տեսքով: Դրանցից առաջինը ցույց է տալիս անշարժ գույքի շուկայական գնի նվազումը՝ պայմանավորված միայն շուկայի ընդհանուր վիճակով: Բաղադրիչներից երկրորդը ցույց է տալիս անշարժ շուկայական գնի նվազումը՝ պայմանավորված տեղակայմամբ, տեղադրությամբ (գնային գոտիով) և շրջապատի նկատմամբ ունեցած դիրքով:

Հաշվի առնելով անշարժ գույքի շուկայի ընդհանուր վիճակը, գնահատվող անշարժ գույքի տեղադրությունը և դիրքը գնահատողի կարծիքով գնահատվող բնակելի տան տնտեսական մաշվածքը կազմում է 55%:

$$F_3 = (V_1 - F_1 - F_2) \times 55 / 100\%$$



Հ/Հ	Շինությունների անվանումներ	$V_1 - F_1 - F_2$	Տնտեսական մաշվածք (%)	Տնտեսական մաշվածք (դրամ)
1	Բնակելի տուն	17 734 058	55%	9 753 732
2	Անասնաշենք	1 093 365	55%	601 351
3	Կաթսայատուն	131 204	55%	72 162

$$F_3 = 10\,427\,245 \text{ ՀՀ դրամ}$$

Գնահատվող բնակելի տան շինության շուկայական արժեքը կկազմի

$$C_{շին} = V_1 - (F_1 + F_2 + F_3)$$

$$C_{շին} = 49\,238\,400 - (25\,355\,933 + 4\,923\,840 + 10\,427\,245) = 8\,531\,382 \text{ ՀՀ դրամ}$$

Գնահատվող անշարժ գույքի շուկայական արժեքը՝ C -ն, հաշվարկվել է հետևյալ բանաձևով.

$$C = C_{հող} + C_{շին}, \text{ որտեղ}$$

$C_{հող}$  – հողի շուկայական արժեքն է,

$C_{շին}$  – բնակելի տան շինության շուկայական արժեքն է:

Գնահատման ներկայացված անշարժ գույքի շուկայական արժեքը կկազմի.

$$C_{շուկ} = C_h + C_{շին} = 1\,020\,421 + 8\,531\,382 = 9\,551\,803 \text{ ՀՀ դրամ}$$

կամ կլորացված 9,600,000 ՀՀ դրամ:

## ԱՄՓՈՓՈՒՄ

ՀՀ մարզ Գեղարքունիք, համայնք Վարդենիս Երևանյան փողոց 8-րդ նրբանցք թիվ 2 հասցեում գտնվող անշարժ գույքի սեփականության իրավունքի շուկայական արժեքը գնահատելիս գնահատողի կողմից կիրառվեց շուկայական գնահատման ծախսային մոտեցումը:

Համաձայն իրականացված գնահատման ՀՀ մարզ Գեղարքունիք, համայնք Վարդենիս Երևանյան փողոց 8-րդ նրբանցք թիվ 2 հասցեում գտնվող բնակելի տան սեփականության իրավունքի շուկայական արժեքը առ 18.10.2023թ., կազմում է **9,600,000 (ինը միլիոն վեց հարյուր հազար) ՀՀ դրամ**:

Ստացված արժեքը, ըստ գնահատողի մասնագիտական կարծիքի, միանգամայն իրատեսական է:

### ԱՆՇԱՐՇ ԳՈՒՅՔԻ ԳՆԱՀԱՏՄԱՆ ՀԱՄԱՐ ՕԳՏԱԳՈՐԾՎԱԾ ՓԱՍՏԱԹՂԹԵՐԻ,

#### ԳՐԱԿԱՆՈՒԹՅԱՆ ԵՎ ՏԵՂԵԿԱՏՎՈՒԹՅԱՆ ԱՐԲՅՈՒՐՆԵՐԻ ՑԱՆԿԸ

1. ԱՆՇԱՐՇ ԳՈՒՅՔԻՆԿԱՏՄԱՍԲԻՐԱՎՈՒՆՔՆԵՐԻ ՊԵՏԱԿԱՆԳՐԱՆՑՄԱՆ ԹԻՎ 13032015-05-0031 ՎԿԱՅԱԿԱՆ
2. Ի. Ֆրիդման, Ն. Օրդվեյ. "Եկամտաբեր անշարժ գույքի գնահատում և վերլուծություններ
3. Հ. Հարիսոն, Անշարժ գույքի գնահատման դասագրքեր
4. Ա. Տարասովա, "Անշարժ գույքի գնահատում": Սեփականության կառավարում
5. Ս.Շ. Ստեփանյան, Վ.Փ. Հովհաննիսյան, Ա.Լ. Գրիգորյան "Անշարժ գույքի էկոնոմիկա և կառավարում
6. ՀՀ քաղաքացիական օրենսգիրք
7. ՀՀ կառավարության որոշումը՝ ՀՀ-ում գնահատման ստանդարտները, ինչպես նաև գնահատողի վարքագծին ներկայացվող պահանջները սահմանելու մասին:
8. ՀՀ կառավարության 24.08.2022թ. N 1355-Ն որոշում, գնահատման ընդհանուր ստանդարտ (Հավելված N1)
9. ՀՀ կառավարության 24.08.2022թ. N 1355-Ն որոշում, անշարժ գույքի գնահատման ստանդարտ (Հավելված N2)
10. ՀՀ կառավարությանն առընթեր անշարժ գույքի կադաստրի պետական կոմիտեի կողմից թողարկված տեղեկագրեր
11. Անշարժ գույքի գնահատման համար անհրաժեշտ այլ իրավական ակտեր
12. Գնահատվող անշարժ գույքի սեփականության (օգտագործման) իրավունքի գրանցման վկայական
13. Սեփական տեղեկատվական բազա
14. Անշարժ գույքի գործակալություններ
15. Տեղեկատվական թերթեր և ամսագրեր, ինտերնետային կայքեր



ՍԱՀՄԱՆԱՓՈՎԱԿՈՒՄՆԵՐ ԵՎ ՀԱՏՈՒԿ ՊԱՅՄԱՆՆԵՐ

**Այս սահմանափակումները և պայմանները հանդիսանում են սույն հաշվետվության անբաժանելի մասը.**

1. Գնահատողը պատասխանատվություն չի կրում գնահատվող սեփականության իրավունքների իրավական նկարագրության կամ սեփականության իրավունքների հետ առնչվող այլ հարցերի համար: Պատվիրատուի կողմից ներկայացված սեփականության իրավունքները հաստատող փաստաթղթերը համարվել են հավաստի:
2. Սույն հավետվությունը վավեր է միայն ամբողջությամբ ներկայացված և միայն նշված նպատակի համաձայն: Սույն հաշվետվության պատճեն չի կարող ծառայել որպես փաստաթուղթ:
3. Գնահատման հաշվետվությունը չի հանդիսանում երաշխիք, որ անշարժ գույքն ազատ շուկայում կվաճառվի սույն հաշվետվության մեջ նշված արժեքով:
4. Գնահատողը պարտավորվում է պահպանել գնահատման ընթացքում պատվիրատուի կողմից ստացված կամ հաշվարկների միջոցով պարզաբանված ինֆորմացիայի գաղտնիությունը, բացառությամբ օրենքով նախատեսված դեպքերում:
5. Գնահատողը գործել է որպես անկախ կատարող:
6. Գնահատողի կողմից կատարված ուսումնասիրությունները և եզրակացությունները ամբողջությամբ անկանխակալ են:
7. Գնահատողի աշխատանքների վարձատրությունը կախված չէ գնահատման արդյունքի և եզրակացության հետ:
8. Գնահատողի կարծիքը գույքի արժեքի վերաբերյալ ուժի մեջ է գնահատման ամսաթվի դրությամբ: Գնահատողը պատասխանատվություն չի կրում գույքի արժեքի հետագա կտրուկ փոփոխությունների համար, որոնք կարող են ի հայտ գալ այդ ամսաթվից հետո, սոցիալական, տնտեսական, ֆիզիկական գործոնների, նաև քաղաքացիական օրենսդրության փոփոխության հետևանքով:
9. Գնահատողից չի պահանջվում ներկայանալ դատական ատյաններին և տալ բացատրություն գնահատման վերաբերյալ, բացառությամբ դատական ատյանի օրինական հրավերով:
10. Գնահատողը հիմք է ընդունում անշարժ գույքի սեփականության վկայականում արտացոլված մակերեսները և չի կատարում տեղանքի չափագրման աշխատանքներ և պատասխանատու չէ անճշտությունների համար:
11. Գնահատողը պատասխանատվություն չի կրում գույքի այն թերությունների և բնութագրիչների համար, որոնք հնարավոր չեն հայտնաբերվել տեսողական զննությամբ:
12. Գնահատողը պատասխանատվություն չի կրում Պատվիրատուի կողմից ներկայացված տվյալների իսկության համար:
13. Գնահատման արդյունքներն ունեն խորհրդատվական բնույթ:
14. Ելակետային պայմանները, որոնք օգտագործվել են հաշվետվության մեջ, ստացվել են հավաստի աղբյուրներից, բայց և այնպես Գնահատողը չի կարող տալ հարյուր տոկոսանոց երաշխիք:

**ԳՆԱՀԱՏՈՂ՝**



**Կ. Եղիազարյան**  
Վկայական № 99 2022-48/

**ՏՆՕՐԵՆ՝**

**Մ. Հակոբյան**

27.02.2024թ.



**ՀԱՅԱՍՏԱՆԻ ՀԱՆՐԱՊԵՏՈՒԹՅՈՒՆ**  
**ՎԿԱՅԱԿԱՆ**  
**ԱՆՇԱՐԺ ԳՈՒՅՔԻ ՆԿԱՏԱՍԱՐ ԻՐԱԿՈՒՆՔՆԵՐԻ**  
**ՊԵՏԱԿԱՆ ԳՐԱՆՑՄԱՆ**

Սույն վկայականով հաստատվում է «13» Մարտի 2015 թվականին գույքի նկատմամբ իրավունքների պետական գրանցման միասնական մատյանում կատարված անշարժ գույքի նկատմամբ իրավունքի անտախտ գրանցումը հետևյալ տվյալներով.

1. ԳՐԱՆՑՎԱԾ ԻՐԱԿՈՒՆՔԻ ՍՈՒԲՅԵԿՏ (ՆԵՐ)

2. ԱՆՇԱՐԺ ԳՈՒՅՔԻ ԳՏԼՎԵԼՈՒ ԿԱՅՐԸ ԵՎ ԱՆՎԱՆՈՒՄԸ

Մարզ Գեղարքունիք, համայնք Վարդենիս ք. Երևանյան փողոց 8-րդ նրբանցք 2

3. ԳՐԱՆՑՄԱՆ ՀԱՄԱՐ ՀԻՄՔ ՀԱՆՂԻՍԱՑՄԱԾ ՓԱՏՏԱԹՂԹԵՐԸ

Ըստ օրենքի ժառանգության իրավունքի վկայագիր 21.10.2010թ. ս/Մ 1377

4. ՀՈՂԱՄԱՍԻ ԲՆՈՒԹԱԳՐԵՐԸ

Կադաստրային ծածկագիրը՝ 05-005-0185-0004

Մակերեսի չափը (հա)՝ 0 09

Նպատակային նշանակությունը՝ բնակավայրերի

Գործարանական նշանակությունը՝ կամ հողատեղը՝ Բնակելի կառուցապատման

Գրանցված իրավունքի տեսակը՝ ԸՆԴՀԱՆՈՒՐ ԲԱԺԵՆՅԻՆ ՍԵՓԱԿԱՆՈՒԹՅՈՒՆ



**5. ՇՆՆՈՒԹՅՈՒՆՆԵՐԻ ԲՆՈՒԹԱԳՐԵՐԸ**

1) Առատակային նշանակությունը՝ Բնակելի

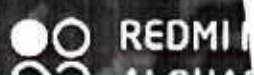
2) Բնութագրից ըստ տեսանելի շինությունների

Հ/Խ	Կադաստրային նախկին/նոր	Տեսակը	Մակերեսի չափը	Գրանցման հրավերների տեսակը
1	05-005-0185-0004-001-001	Բնակելի տուն	155.2 ք.մ.	ԲՆՆԱՆՈՒՐ ԲԱԺԱՅԻՆ ՍԵՓԱԿԱՆՈՒԹՅՈՒՆ
2	05-005-0185-0004-001-002	Մնասնաշենք	44 ք.մ.	ԲՆՆԱՆՈՒՐ ԲԱԺԱՅԻՆ ՍԵՓԱԿԱՆՈՒԹՅՈՒՆ
3	05-005-0185-0004-001-003	Կարսայառու և	8.8 ք.մ.	ԲՆՆԱՆՈՒՐ ԲԱԺԱՅԻՆ ՍԵՓԱԿԱՆՈՒԹՅՈՒՆ

**Լրացուցիչ նշումներ և տեղեկություններ**

Գրանցումը հրավանդացնող պաշտոնատար անձի անունը: ազգանունը՝ Կարեն Սարգսյան  
 Գրանցման պաշտոնը՝ Գրանցումների մարզային ստորաբաժանման անշարժ գույքի ռեգիստր  
 45

Էջ 2  

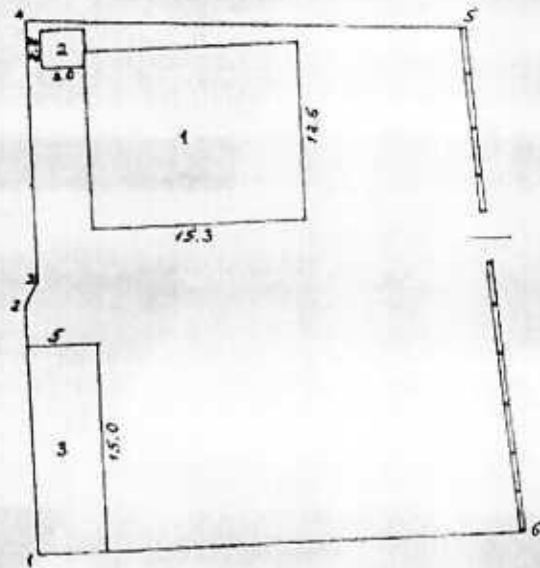



20001684 - 0189 2/07



ՀՈՂԱՄԱՍԻ ՀԱՏԱԿԱԳԻԾԸ

(մասշտաբ) 1:500



հանգիստի	Կիցքայան	Սահմանակից անկյուն
1-2	18.0	հարավ-արևմուտքի կողմից
2-3	2.0	արևմտյան կողմից
3-4	18.5	հարավ-արևելքի կողմից
4-5	31.5	արևելյան կողմից
5-6	36.5	հարավ-արևելքի կողմից
6-1	35.0	արևմտյան կողմից

Երանգյան համար	Երանգյան նշանակում
1	հանգիստի գույն
2	կարգավորման
3	սահմանակից

Կատարող   
(ստորագրություն)



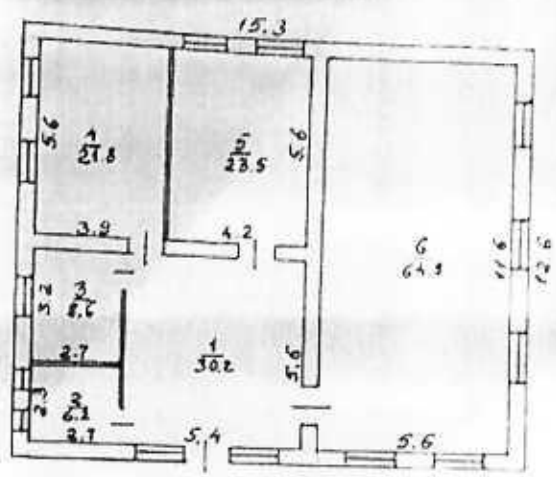
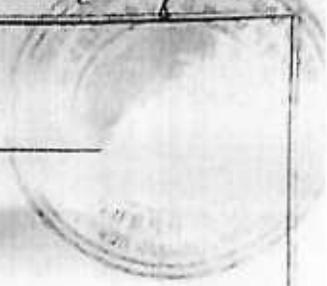


2000/684-0160-0102

պարտեզ

### ՇԵՆՔԻ ՀԱՏԱԿԱԳԻԾԸ

(մասշտաբ) 1:200

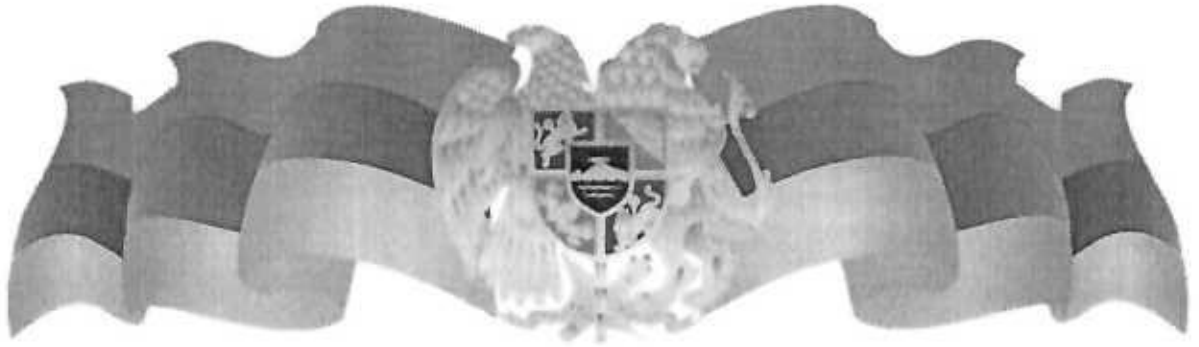


1 հարկ  
 H=3.5  
 h=3.1  
 D=0.8  
 b=0.1

Համարող Սիմոն Բ  
 (ստորագրություն)



Handwritten signature or mark at the bottom right corner.



## ԿԿԱՅԱԿԱՆ N ԳԳ-2022-48

Սույն վկայականը տրվում է

### ԿԱՐԵՆ ԱՏՈՄԻ ԵՂԻՎՉԱՐՅԱՆԻՆ

(անունը, հայրանունը, ազգանունը)



առ այն, որ նա մասնակցել է  
Կադաստրի կոմիտեի կողմից  
կազմակերպված  
գնահատման գործունեության  
որակավորման քննության:

Կադաստրի կոմիտեի ղեկավարի  
2022 թվականի դեկտեմբերի 06-ի N437-L  
հրամանի համաձայն տրամադրվել է

### ԳՆԱՀԱՏՈՂԻ ՈՐԱԿԱՎՈՐՈՒՄ

Գործողության ժամկետը մինչև 06 դեկտեմբերի 2027 թ.

Կադաստրի  
կոմիտեի ղեկավար



(ստորագրություն)

Սուրեն Թովմասյան  
(անունը, ազգանունը)

Կ Տ

06 դեկտեմբերի 2022 թ

QR-կոդ (երկչափ շտրիխ կոդ) Փաստաթղթի իսկությունը և վավերականությունը կարող է ստուգվել Կադաստրի  
կոմիտեի [www.e-cadastre.am](http://www.e-cadastre.am) կայքի միջոցով:



*Handwritten text at the top right of the page, possibly a date or reference number.*

0000



PC0117035102AM



*Handwritten text at the bottom left of the page, possibly a signature or address.*