



AMINTAS GROUP

## ԵԶՐԱԿԱՑՈՒԹՅՈՒՆ

**Գ/Կ-ԶՊ01 02.06.2023թ. «ՀՀ ԱՆ ՀԿԱԾ» Արարատի և Վայոց Ձորի մարզային բաժնի, Վայոց Ձորի տարածաշրջանի բաժանմունք**

Համաձայն 06.06.2022թ.-ին կնքված թիվ ՀԿԱԾ-ԱՄԳ/ԱԳԳԾ-22/1 պայմանագրի և կատարումն Ձեր 27.01.2023թ. թիվ 301 (կատարողական վարույթ՝ ) գրության, Ձեզ ենք ներկայացնում ՀՀ մարզ Վայոց Ձոր, համայնք Գետափ 7-րդ փողոցի թիվ 10 հասցեում գտնվող 1030 քմ մակերեսով հողամասի սեփականության իրավունքի շուկայական արժեքի գնահատման հաշվետվությունը:

Գնահատման ներկայացված հողամասը (անշարժ գույքի նկատմամբ իրավունքների պետական գրանցման վկայական թիվ՝ 07052012-10-0020, տրված՝ 07.05.2012թ.) սեփականության իրավունքով պատկանում է

Համաձայն իրականացված գնահատման ՀՀ մարզ Վայոց Ձոր, համայնք Գետափ 7-րդ փողոցի թիվ 10 հասցեում գտնվող 1030 քմ մակերեսով հողամասի սեփականության իրավունքի շուկայական արժեքը առ 25.05.2023թ., կազմում է **3,100,000 (երեք միլիոն մեկ հարյուր հազար) ՀՀ դրամ:**


Կից ներկայացվում է գնահատման ներկայացված հողամասի սեփականության իրավունքի շուկայական արժեքի գնահատման հաշվետվությունը կազմված 18 էջից:

### ՀԱՐԳԱՆՔՆԵՐՈՎ՝



Գնահատումը իրականացվել է Անշարժ գույքի գնահատման գործունեության մասին «Հայաստանի Հանրապետության օրենքի», ինչպես նաև «Հայաստանի Հանրապետությունում անշարժ գույքի գնահատման ստանդարտի» պահանջներին համաձայն:

Արցախի փողոց 23/6  
«ՏՈՒՆԴԵՊՈՒ» համալիր  
Էլ. փոստ [amintasgroup@mail.ru](mailto:amintasgroup@mail.ru)

 (010) 43 22 76  
բջջ (094) 43 22 76  
բջջ (096) 43 22 76

02.06.2023թ.

ՀԱՍՏԱՏՈՒՄ ԵՄ  
Գործադիր տնօրեն

Մ. Հակոբյան

# ՏԻՏՂՈՍԱՑՈՒՑԱԿ

## ՇՈՒԿԱՅԱԿԱՆ ԱՐԺԵՔԻ ԳՆԱՀԱՏՄԱՆ ՀԱՇՎԵՏՎՈՒԹՅՈՒՆ

ԳՆԱՀԱՏՎՈՂ  
ԳՈՒՅՔԻ  
ԱՆՎԱՆՈՒՄ

Հողամաս

ՀԱՍՑԵ

ՀՀ մարզ Վայոց Ձոր, համայնք Գետափ  
7-րդ փողոցի թիվ 10

ՊԱՏՎԻՐԱՏՈՒ

«ՀՀ ԱՆ ՀԿԱԾ» Արարատի և Վայոց Ձորի  
մարզային բաժնի, Վայոց Ձորի  
տարածաշրջանի բաժին

### ՍԵՓԱԿԱՆԱՏԵՐ


ԳՆԱՀԱՏՈՂ

Հայկ Պետրոսյան  
վկայական ԳԳ-2023-12

ԳՆԱՀԱՏՄԱՆ  
ԱՄՍԱԹԻԿ

25.05.2023թ.

Արցախի փողոց 23/6  
«ՏՈՒՆՆԵՊՈՒ» համալիր  
Էլ. փոստ [amintasgroup@mail.ru](mailto:amintasgroup@mail.ru)

 (010) 43 22 76  
քքք (094) 43 22 76  
քքք (096) 43 22 76

# ԲՈՎԱՆԴԱԿՈՒԹՅՈՒՆ

Եզրակացություն -----		1
Տիտղոսացուցակ -----		2
Բովանդակություն -----		3
1.	Գնահատման առաջադրանք -----	4
1.1	Գնահատողի տվյալները -----	4
1.2	ԳՆԱԴԱՏՎՈՂ ԳՈՒՅՔԻ ՆՈՒՅՆԱԿԱՆԱՑՄԱՆ ՏՎՅԱԼՆԵՐ -----	4
1.3	ԳՆԱԴԱՏՄԱՆ ԴԻՄՔ -----	4
1.4	ԳՆԱԴԱՏՄԱՆ ԱՍՍԱԹԻՎ -----	4
1.3	ԳՆԱԴԱՏՄԱՆ ՆՊԱՏԱԿԱԿՈՎ ՆԵՐԿԱՅԱՑՎԱԾ ՓԱՏՍԱԹՂԹԵՐԻ ՑԱՆԿ	4
1.4	ԳՆԱԴԱՏՄԱՆ ՆՊԱՏԱԿԸ -----	4
1.5	ԳՆԱԴԱՏՎՈՂ ԳՈՒՅՔԻ ԻՐԱՎԱԿԱՆ ՓԱԹԵԹ -----	4
1.6	Գնահատման նպատակը -----	4
1.7	ԳՆԱԴԱՏՄԱՆ ԳՈՐԾԱՌՈՒՅԹԸ -----	5
1.8	Գնահատման աշխատանքների ընթացակարգը -----	5
1.9	Անշարժ գույքի գտնվելու վայրը -----	5
1.10	Անշարժ գույքի նկարագրությունը -----	6
1.11	Լավագույն և առավել արդյունավետ օգտ. տարբերակ -----	7
1.11.1	Գնահատման մոտեցումների նկարագր. և ընտրություն -----	7
1.11.2	Գնահատման համեմատական մոտեցում -----	8
1.11.3	Գնահատման եկամտային մոտեցում -----	9
1.11.4	Գնահատման ծախսային մոտեցում -----	10
2.	Շուկայական արժեքի հաշվարկ -----	11
2.1	Համեմատական մոտեցում -----	11
Ամփոփում -----		14
ԱԳ գնահատման համար օգտագործված փաստաթղթերի, գրականության և տեղեկատվության աղբյուրների ցանկ -----		13
Սահմանափակումներ և հատուկ պայմաններ -----		14
Հավելվածներ -----		15

## 1. **ԳՆԱՀԱՏՄԱՆ ԱՌԱՋԱԴՐԱՆՔԸ**

Պատվիրատուի կողմից գնահատողին ներկայացվող առաջադրանք, որում արտացոլվում են գնահատվող օբյեկտի նույնականացման նույնականացման նույնականացման գնահատման նպատակով ներկայացված փաստաթղթերի ցանկը, ինչպես նաև գնահատման նպատակը, գնահատման գործառույթը և գնահատվող օբյեկտի նկատմամբ իրավունքների տեսակը:

### 1.1 **ԳՆԱՀԱՏՈՂԻ ՏՎՅԱԼՆԵՐ**

Գնահատող մասնագետը ունի բարձրագույն կրթություն և մասնագիտական որակավորում գնահատման ասպարեզում: Գնահատող մասնագետի որակավորման վերաբերյալ տվյալները բերված են աղյուսակ 1-ում:

ԱՂՅՈՒՄԱԿ 1

Ա.Ա.Յ.	ՈՐԱԿԱՎՈՐՄԱՆ ԵՎ ՄԱՍՆԱԳԻՏԱԿԱՆ ԿՐԹՈՒԹՅԱՆ ՎԵՐԱԲԵՐՅԱԼ ՓԱՍՏԱԹՈՒՐԹ
Հայկ Պետրոսյան	ԳՆԱՀԱՏՈՂ (ԱՆՇԱՐԺ ԳՈՒՅՔԻ ԳՆԱՀԱՏՈՂԻ ՎԿԱՅԱԿԱՆ № ԳԳ-2023-12)

Գնահատող մասնագետի որակավորման վերաբերյալ վկայականը կցված է հաշվետվությանը:

### 1.2 **ԳՆԱՀԱՏՎՈՂ ԳՈՒՅՔԻ ՆՈՒՅՆԱԿԱՆԱՑՄԱՆ ՏՎՅԱԼՆԵՐ**

Տվյալ հաշվետվության գնահատման առարկան ՀՀ մարզ Վայոց Ձոր, համայնք Գետափ 7-րդ փողոցի թիվ 10 հասցեում գտնվող անշար գույքն է:

### 1.3. **ԳՆԱՀԱՏՄԱՆ ՀԻՄՔ**

Գնահատման համար հիմք է հանդիսանում 06.06.2022թ.-ին կնքված թիվ ՀԿԱԾ-ԱՍԳ/ԱԳԳԾ-22/1 (գրանցված՝ ք.Երևան Հալաբյան 41<sup>ա</sup>) պայմանագիրը և 27.01.2023թ. թիվ 301 (կատարողական վարույթ՝ ) գրությունը:

### 1.4. **ԳՆԱՀԱՏՄԱՆ ԱՄՍԱԹԻՎ**

Գնահատման ներկայացված անշարժ գույքը տեղազննվել է 25.05.2023թ.-ին, իսկ գնահատման հաշվետվությունը կազմվել է 02.06.2023թ.-ին: Գնահատվող անշարժ գույքի շուկայական արժեքը սահմանվելու է 25.05.2023թ.-ի դրությամբ:

*Գնահատողի կարծիքը գույքի արժեքի վերաբերյալ ուժի մեջ է գնահատման ամսաթվի դրությամբ: Գնահատողը պատասխանատվություն չի կրում գույքի արժեքի հետագա կտրուկ փոփոխությունների համար, որոնք կարող են ի հայտ գալ այդ ամսաթվից հետո, սոցիալական, տնտեսական, ֆիզիկական գործոնների, նաև քաղաքացիական օրենսդրության փոփոխության հետևանքով:*

### 1.5. **ԳՆԱՀԱՏՎՈՂ ԱՆՇԱՐԺ ԳՈՒՅՔԻ ԻՐԱՎԱԿԱՆ ՓԱՅՅԵԹ**

Գնահատման ներկայացված հողամասը (անշարժ գույքի նկատմամբ իրավունքների պետական գրանցման վկայական թիվ՝ 07052012-10-0020, տրված՝ 07.05.2012թ.) սեփականության իրավունքով պատկանում է

### 1.6. **ԳՆԱՀԱՏՄԱՆ ՆՊԱՏԱԿԸ**

Գնահատման խորհրդատվությունը համատեքստից դուրս կամ այլ նպատակներով չօգտագործվելու համար պետք է հստակ նշվի գնահատման նպատակը, որի համար կատարվում է գնահատումը: Գնահատման նպատակը որոշում է օգտագործվող արժեքի տեսակը:

Գնահատման նպատակը վերոգրյալ հասցեում գտնվող անշարժ գույքի սեփականության իրավունքի շուկայական արժեքի որոշումն է տեղազննության օրվ ադրությամբ:

Սույն հաշվետվության մեջ «ՇՈՒԿԱՅԱԿԱՆ ԱՐԺԵՔ» հասկացությունը մեկնաբանվում է հետևյալ կերպ.

*Շուկայական արժեքը հաշվարկային դրամական մեծություն է, որով հավանաբար կիրականացվեր, գնահատման ամսաթվի դրությամբ, շահագրգիռ կողմերի միջև, բաց և մրցակցային շուկայում գնահատվող օբյեկտի փոխանակում, որի պարագայում կողմերից յուրաքանչյուրը, իրազեկված լինելով, գործում է ողջամտորեն և առանց հարկադրանքի:*

**1.7. ԳՆԱՀԱՏՄԱՆ ԳՈՐԾԱՌՈՒՅԹԸ**

Գնահատման արդյունքները անհրաժեշտ են անշարժ գույքի օտարման մեկնարկային արժեքի որոշման համար:

**1.8. ԳՆԱՀԱՏՄԱՆ ԱՇԽԱՏԱՆՔՆԵՐԻ ԸՆԹԱՑԱԿԱՐԳԸ**

Գնահատման աշխատանքների ընթացակարգը բաղկացած է հետևյալ հաջորդական փուլերից. նախապատրաստական փուլ և հիմնական փուլ :

- 1) **Նախապատրաստական** փուլում իրականացվում է՝
  - ա. գնահատվող օբյեկտի փաստաթղթերի հավաքագրում և ուսումնասիրություն, պատվերի ընդունում,
  - բ. գնահատման առաջադրանքի ձևակերպում և պայմանագրի կնքում:
- 2) **Հիմնական** փուլում իրականացվում է՝
  - ա. գնահատվող օբյեկտի տեղագնում (լուսանկարում) (կախված գնահատվող օբյեկտի տեսակից),
  - բ. գնահատման համար անհրաժեշտ տեղեկատվության հավաքագրում, մշակում և վերլուծություն,
  - գ. գնահատման համապատասխան սկզբունքների, մոտեցումների և մեթոդների ընտրություն,
  - դ. գնահատում՝ ընտրված մոտեցման (կամ մոտեցումների) կիրառմամբ,
  - ե. վերջնական արդյունքի հաշվարկման նպատակով տարբեր մոտեցումներով հաշվարկված արդյունքների համադրում,
  - զ. հաշվետվության կազմում և տրամադրում,

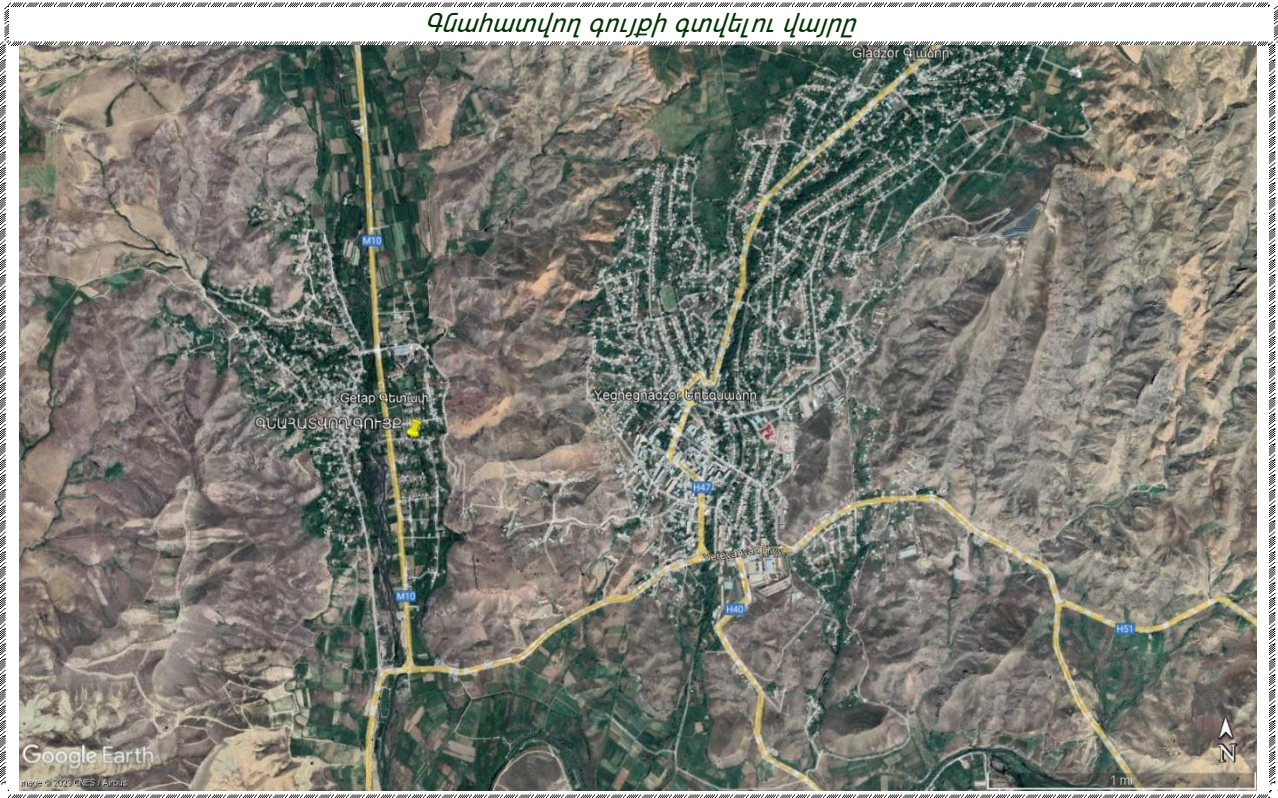
**1.9. ԱՆՇԱՐՇ ԳՈՒՅՔԻ ԳՏՆՎԵԼՈՒ ՎԱՅՐԸ**

Գնահատվող հողամասը գտնվում է ՀՀ տարածքագնահատման գոտիականության 14-րդ գնային գոտում:

ԳՈՏԻՆ	ԳՈՏԻԱԿԱՆՈՒԹՅԱՆ ՇԵՆՔԵՐԻ ԳՈՐԾԱԿԻՑԸ	ԳՈՏԻԱԿԱՆՈՒԹՅԱՆ ՀՈՂԵՐԻ ԳՈՐԾԱԿԻՑԸ	ՀՈՂԱՄԱՍԻ ԿԱԴԱՍՏՐԱՅԻՆ ԱՐԺԵՔԸ
XIV	0,1209	0,0037	1 221,00



<https://www.google.com/maps/place/39%C2%B045'39.4%22N+45%C2%B018'42.9%22E/@39.7609351,45.3093331,889m/data=!3m2!1e3!4b1!4m4!3m3!8m2!3d39.760931!4d45.311908?entry=ttu>



**1.10. ԳՆԱՀԱՏՄԱՆ ՆԵՐԿԱՅԱՑՎԱԾ ԱՆՇԱՐԺ ԳՈՒՅՔԻ ՆԿԱՐԱԳՐՈՒԹՅՈՒՆ**

Գնահատման է ներկայացված հողամասի սեփականության իրավունքի ամբողջ փաթեթը: Զողամասի վերաբերյալ տվյալները ներկայացված են աղյուսակի տեսքով:

Անվանումը	Զողամաս
Հասցեն	ՀՀ մարզ Վայոց Ձոր, համայնք Գեղափ 7-րդ փողոցի թիվ 10
Վկայականի համարը և տրման ամսաթիվը	թիվ՝ 07052012-10-0020, տրված՝ 07.05.2012թ.
Սեփականատեր	
Իրավունքի տեսակը	սեփականություն
Նպատակային նշանակությունը	բնակավայրերի
Գործառնական նշանակությունը	բնակելի կառուցապատման
Զողամասի մակերեսը	1030 քմ
Կադաստրային ծածկագիրը	10-014-0058-0005
Զողամասի նկարագրությունը	Զողամասը հարթ է ունի սեղանաձև կտրվածքի երկրաչափական կառուցվածք, կոմունիկացիաները մոտակայքում, առկա են պտղատու ծառեր:
Լրացուցիչ տվյալներ	-
Տրանսպորտային մատչելիությունը	միջինից բարձր



### Անշարժ գույքի լուսանկարները



### 1.11. ԼԱՎԱԳՈՒՅՆ ԵՎ ԱՌԱՎԵԼ ԱՐԴՅՈՒՆԱՎԵՏ ՕԳՏԱԳՈՐԾՄԱՆ ՏԱՐԲԵՐԱԿ

Լավագույն և առավել արդյունավետ տարբերակը՝ անշարժ գույքի առավել հավանական և առավել նպատակաուղղված օգտագործումն է, որը ֆիզիկապես հնարավոր է, իրավաբանորեն թույլատրելի, ֆինանսապես իրագործելի, ապահովում է անշարժ գույքի առավելագույն արժեքը:

Շուկայական արժեքի որոշման համար հիմք է հանդիսանում անշարժ գույքի լավագույն և առավել արդյունավետ օգտագործման վերլուծությունը (դիտարկումը): Վերլուծության արդյունքում կարող են ի հայտ գալ օգտագործման մի քանի հնարավոր տարբերակներ, որոնք այնուհետև պետք է դիտարկվեն ֆինանսական նպատակահարմարության տեսանկյունից:

Օգտագործման այն տարբերակը, որը կապահովի անշարժ գույքի առավել բարձր արժեքը, համարվում է առավել արդյունավետ տարբերակ:

Լավագույն և առավել արդյունավետ տարբերակի ընտրությունը գնահատողի մասնագիտական կարծիքն է անշարժ գույքի օգտագործման վերաբերյալ:

Առավել արդյունավետ օգտագործման հասկացությունը հանդիսանում է հիմնարար, ինչպես նաև հանդիսանում է շուկայական արժեքի հաշվարկման անբաժան մասը:

Գնահատողի կարծիքով գնահատման ներկայացրած անշարժ գույքի համար լավագույն և առավել արդյունավետ տարբերակը՝ բնակելի կառուցապատման նշանակության հողամասն է:

#### 1.11.1 ԳՆԱՀԱՏՄԱՆ ՄՈՏԵՑՈՒՄՆԵՐԻ ՀԱՍՏՈՒՑ ՆԿԱՐԱԳՐՈՒԹՅՈՒՆԸ ԵՎ ԸՆՏՐՈՒԹՅՈՒՆԸ

Հողամասի շուկայական արժեքը հիմնականում որոշվում է հետևյալ եղանակներից մեկով՝

ա) համեմատական մոտեցում՝ նմանատիպ հողամասերի վաճառքի վերաբերյալ արժանահավատ, բավարար քանակությամբ շուկայական տեղեկատվության առկայության դեպքում,

բ) հողամասի մնացորդային արժեքի հաշվարկման եղանակով՝ ազատ հողամասի լավագույն և առավել արդյունավետ օգտագործման սկզբունքից ելնելով՝ նմանատիպ հողամասերի վրա կառուցված հարաբերականորեն նոր շենքերի և շինությունների վարձակալության կամ վաճառքի վերաբերյալ արժանահավատ, բավարար քանակությամբ (առնվազն երեք միավոր) շուկայական տեղեկատվության առկայության դեպքում,

գ) եկամտային մոտեցում՝ հողամասերի երկարաժամկետ վարձակալության վերաբերյալ շուկայական տեղեկատվության առկայության դեպքում

դ) նորմատիվ-իրավական ակտերով սահմանված գործող մեթոդիկաների կիրառմամբ՝ վաճառքի կամ վարձակալության վերաբերյալ բավարար քանակությամբ շուկայական տեղեկատվության բացակայության դեպքում:

#### 1.11.2 ԳՆԱՀԱՏՄԱՆ ՀԱՍՏՄԱՏԱԿԱՆ ՄՈՏԵՑՈՒՄ

Համեմատական մոտեցման կիրառման դեպքում արժեքը որոշվում է գնահատվող օբյեկտը նույնական կամ համադրելի (նմանատիպ) օբյեկտների հետ համեմատելով, որոնց համար առկա է գների վերաբերյալ տեղեկատվություն

Համեմատական մոտեցումը ներառում է հետևյալ մեթոդները՝

- ✓ Համադրելի գործարքների մեթոդ
- ✓ Համանման հանրային ընկերությունների համեմատական մեթոդ

Քանի որ գնահատման ներկայացված գույքը անշարժ գույք է, ուստի կիրառվում է համեմատական գործարքների մեթոդը:

Համադրելի գործարքների մեթոդը, որը նաև հայտնի է որպես կողմնորոշիչ գործարքների մեթոդ, արժեքը որոշելու նպատակով օգտագործվում է նույնական կամ համադրելի օբյեկտների հետ կապված գործարքների վերաբերյալ տեղեկատվությունը:

Համադրելի գործարքների մեթոդի հիմնական փուլերն են՝ որոշել համեմատության միավորները, որոնք օգտագործվում են համապատասխան շուկայի մասնակիցների կողմից, մասնավորապես.

ա. որոշել համեմատության միավորները, որոնք օգտագործվում են համապատասխան շուկայում մասնակիցների կողմից,

բ. որոշել համապատասխան համադրելի գործարքները և հաշվարկել այդ գործարքների հիմնական գնահատման չափանիշները,



գ. կատարել համադրելի օբյեկտների և գնահատվող օբյեկտների որակական և քանակական նմանությունների և տարբերությունների հետևողական համեմատական վերլուծություն, որոնք օգտագործվում են համապատասխան շուկայի մասնակիցների կողմից,

դ. կատարել անհրաժեշտ ճշգրտումներ, եթե այդպիսիք կան, գնահատման ցուցանիշներում, որպեսզի արտացոլվի գնահատվող օբյեկտի և համադրելի օբյեկտների տարբերությունները,

ե. դիտարկել օբյեկտի գնահատման համար ճշգրտված ցուցանիշների կիրառում,

զ. եթե օգտագործվել են գնահատման մի քանի ցուցանիշներ, ստացված արժեքի ցուցանիշների համաձայնեցումը :

Հողամասերի համար համեմատական վերլուծության իրականացման ժամանակ հիմնականում որպես համեմատության միավոր է ընտրվում հողամասի մակերեսի միավորի գինը:

Կառուցապատված հողամասերի համար համեմատական վերլուծության իրականացման ժամանակ որպես համեմատության միավորներ հիմնականում կիրառվում են՝

ա) հողամասի մակերեսի միավորի գինը,

բ) վարձակալության հանձնման ենթակա շենք-շինությունների մակերեսի միավորի գինը,

գ) շինությունների ընդհանուր մակերեսի կամ ծավալի միավորի գինը,

դ) բնակելի տան, բնակարանի կամ սենյակի գինը:

Անշարժ գույքի գների վրա էական ազդեցություն ունեցող համեմատության հիմնական տարրերն են՝

ա) գույքային իրավունքներն ու սահմանափակումները (այդ թվում՝ իրավունքների և օգտագործման նկատմամբ),

բ) տեղադրությունը և դիրքը,

գ) տրանսպորտային մատչելիությունը,

դ) շուկայի վիճակը, վաճառքի պայմանները և ժամանակը,

ե) ֆիզիկական բնութագրերը (մակերես, բարձրություն, ծավալ, լայնություն, երկարություն, երկրաչափական կառուցվածք, ճակատային մասը և այլն):

Համեմատվող անշարժ գույքի վաճառքների գների ճշգրտումը իրականացվում է հետևյալ կարգով՝

ա) իրականացվում են վաճառքի պայմաններին և շուկայի վիճակին վերաբերող ճշգրտումներ, որոնք կատարվում են նախորդ արդյունքի նկատմամբ յուրաքանչյուր հաջորդ ճշգրտման կիրառմամբ,

բ) իրականացվում են անմիջականորեն անշարժ գույքին վերաբերող ճշգրտումներ, որոնք կատարվում են ցանկացած կարգով՝ շուկայի պայմաններին համապատասխանեցումից հետո ստացված արդյունքի նկատմամբ նշված ճշգրտումների կիրառմամբ:

Վաճառքների համեմատման մեթոդով որոշված արդյունքի մեծության վերաբերյալ վերջնական որոշումը ընդունվում է գնահատվող անշարժ գույքին առավելագույն նմանություն ունեցող անշարժ գույքի վաճառքների ճշգրտված գների վերլուծության հիման վրա:

Գնահատողը ունի համեմատման համար բավարար քանակությամբ հավաստի տվյալներ, ուստի գնահատողի կարծիքով գնահատման տվյալ մոտեցման կիրառումը, կբերի իրատեսական արդյունքների:

Հիմք ընդունելով վերոհիշյալը՝ գնահատողի կարծիքով համեմատական մոտեցման կիրառումը գնահատվող հողամասի սեփականության իրավունքի շուկայական արժեքը որոշելու համար տվյալ դեպքում հիմնավորված է:

### 1.11.3 ԳՆԱՀԱՏՄԱՆ ԵԿՎՍՏԱՅԻՆ ՄՈՏԵՑՈՒՄ

Եկամտային մոտեցման շրջանակներում գնահատման արդյունքների ստացման համար կիրառվում են տարբեր մեթոդներ, որոնց ընդհանրությունը կայանում է նրանում, որ արժեքը որոշվում է փաստացի կամ կանխատեսվող եկամուտների վրա, որոնք ստանում է կամ կարող է ստանալ իրավունքի սեփականատերը :

Եկամտային մոտեցումը տրամադրում է արժեքի ցուցիչ՝ ապագա դրամական հոսքերը փոխակերպելով ընդհանուր ընթացիկ արժեքի: Եկամտային մոտեցմամբ արժեքը որոշվում է գնահատվող օբյեկտի եկամտաբերությամբ, դրամական հոսքի կամ ծախսերի խնայողությունների արժեքի հիման վրա:

Եկամտային մոտեցման կարևորագույն հիմքն է հանդիսանում է այն, որ ներդրողները ակնկալում են շահույթ ստանալ իրենց ներդրումներից, և որ նման եկամուտը պետք է արտացոլի ներդրումների ռիսկի ենթադրյալ մակարդակը:

Որպես կանոն, ներդրողները ակնկալել են փոխհատուցում միայն համակարգված ռիսկի համար (նաև հայտնի է որպես "շուկայական ռիսկե կամ "չդիվերսիֆիկացված ռիսկե):

Եկամտային մոտեցման մեթոդները փաստացի հիմնված են ապագա դրամական հոսքերի գումարների դիսկոնտավորմանը (փոխակերպմանը) ընթացիկ արժեքի: Դրանք դրամական հոսքերի դիսկոնտավորման մեթոդի տարբերակներն են:

### **Դրամական հոսքերի դիսկոնտավորման մեթոդ (ԴՀԴ)**

ԴՀԴ մեթոդի համաձայն՝ կանխատեսվող դրամական հոսքը դիսկոնտավորվում է հակառակ ուղղությամբ (ապագայից և) մինչև գնահատման ամսաթիվը, որը արդյունքում թույլ է տալիս ստանալ գնահատվող օբյեկտի ընթացիկ արժեքը:

ԴՀԴ մեթոդի հիմնական փուլերն են՝

ա. ըստ գնահատվող օբյեկտի և դրա գնահատման առանձնահատկություններից կախված դրամական հոսքի առավել հարմար տեսակի ընտրություն,

բ. դրամական հոսքերի կանխատեսման առավել օպտիմալ կոնկրետ ժամանակահատվածի որոշում,

գ. ամբողջ ժամանակահատվածի համար դրամական հոսքերի կանխատեսման նախապատրաստում,

դ. որոշված կանխատեսվող ժամկետի վերջում մնացորդային արժեքի որոշման անհրաժեշտության դիտարկում, այնուհետև, հաշվի առնելով գնահատվող օբյեկտի բնութագրերը, համապատասխան տերմինալային արժեքի որոշում,

ե. դիսկոնտավորման դրույքաչափի որոշում,

զ. դիսկոնտավորման դրույքաչափի կիրառումը կանխատեսվող ապագա դրամական հոսքերի նկատմամբ՝ անհրաժեշտության դեպքում հաշվի առնելով տերմինալային արժեքը:

Դիսկոնտավորման դրույքաչափը պետք է արտացոլի ոչ միայն դրամական միջոցի ժամանակավոր արժեքը, այլ նաև այն ռիսկերը, որոնք կապված են օբյեկտի ապագա շահագործման և դրամական հոսքերի տեսակի հետ:

Դիսկոնտավորման դրույքաչափերի ընդունման կամ հաշվարկման տարածված մեթոդները հետևյալն են՝

ա. Կապիտալի գնագոյացման մոդել (CAPM),

բ. կապիտալի նկատմամբ միջին կշռված ծախսեր (WACC) ,

գ. դիտարկվող կամ ստացված դրույքաչափերի և եկամտաբերության

հարաբերակցություն,

դ. Կունուլյատիվ մեթոդ

### **Եկամտի կապիտալիզացիայի մեթոդ**

Եկամտի կապիտալիզացիայի մեթոդը հիմնականում կիրառվում է երբ առկա է եկամտի կայուն աճի տեմպեր և շահույթ գնահատման ամսաթվի դրությամբ, այս դեպքում կարիք չկա սահմանել կոնկրետ կանխատեսման ժամանակահատված, և տերմինալային արժեքը կարող է ծառայել որպես արժեքի որոշման միակ հիմք:

Գնահատողը չունի տվյալ տարածաշրջանում նմանատիպ հողամասերի վարձակալության վերաբերյալ հավաստի տվյալներ, հետևաբար եկամտային մեթոդի կիրառումը կարող է բերել անհրատեսական արդյունքների, հաշվի առնելով այդ հանգամանքը՝ գնահատողի կարծիքով եկամտային մոտեցման կիրառումը գնահատման ներկայացված հողամասի սեփականության իրավունքի շուկայական արժեքի որոշման համար հիմնավորված չէ:

#### **1.11.4 ԳՆԱՀԱՏՄԱՆ ԾԱԽՍԱՅԻՆ ՄՈՏԵՑՈՒՄ**

Հողամասի մնացորդային արժեքի հաշվարկման եղանակով՝ ազատ հողամասի լավագույն և առավել արդյունավետ օգտագործման սկզբունքից ելնելով՝ նմանատիպ հողամասերի վրա կառուցված հարաբերականորեն նոր շենքերի և շինությունների վարձակալության կամ վաճառքի վերաբերյալ արժանահավատ, բավարար քանակությամբ (առնվազն երեք միավոր) շուկայական տեղեկատվության առկայության դեպքում:

Հաշվի առնելով հողամասի նպատակային նշանակությունը, օգտագործման նպատակը և այն հանգամանքը, որ պատվիրատուն նման պահանջ չի ներկայացրել, գնահատողը հողամասի մնացորդային արժեքի հաշվարկման եղանակը չի կիրառի հողամասի սեփականության իրավունքի շուկայական արժեքի որոշման համար:

## 2. ՇՈՒԿԱՅԱԿԱՆ ԱՐԺԵՔԻ ՀԱՇՎԱՐԿ

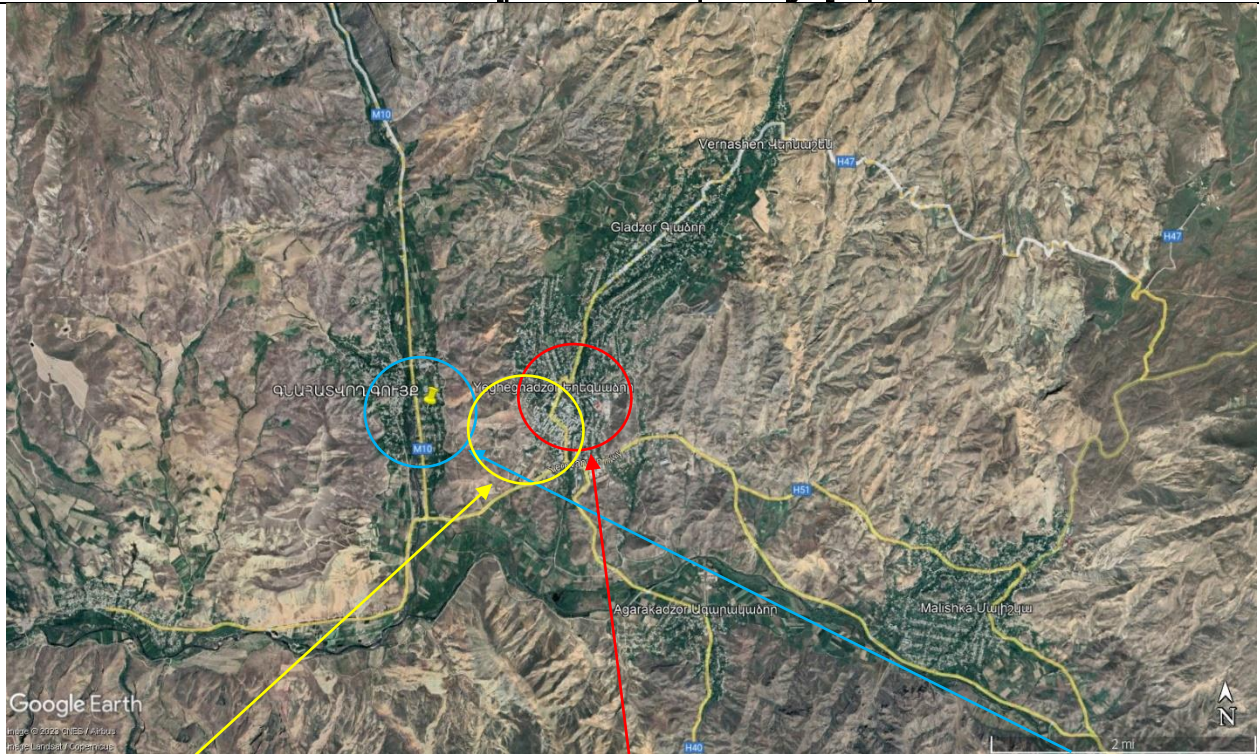
### 2.1 Համեմատական մոտեցում

Տվյալ դեպքում համեմատական մոտեցման համար որպես սկզբնական տվյալներ մեր կողմից հիմք է հանդիսացել դիտարկվող տարածքում գտնվող նմանատիպ հողամասերի առաջարկի կամ վաճառքի տվյալները: Ինֆորմացիոն աղբյուրներն են՝ «Ամինտաս Գրուպ» ՍՊԸ-ի ինֆորմացիոն բազան, [www.cadastre.am](http://www.cadastre.am), [www.list.am](http://www.list.am), [www.myrealty.am](http://www.myrealty.am), [www.yerkir-real.com](http://www.yerkir-real.com), [www.estate.am](http://www.estate.am) և մի շարք այլ կայքերը, որոնք ներկայացված են աղյուսակ 1-ում:

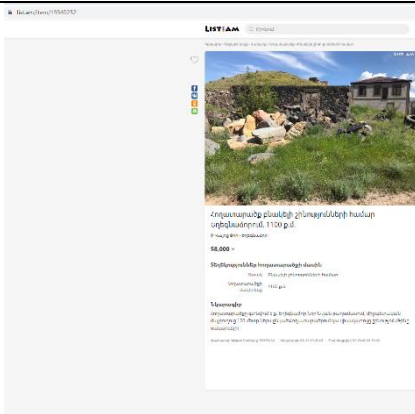
ԱՂՅՈՒՍԱԿ 1

Հ/Հ	Համեմատվող հատկանիշները	Վայոց Ձոր Եղեգնաձոր, Նորավան քաղ. գլխավոր ճանապարհից 120 մ խորությամբ	Վայոց Ձոր գ. Գետափ	Վայոց Ձոր Եղեգնաձոր 3-րդ դպրոցի մոտ
1	Նպատակային նշանակությունը	բնակավայրերի	բնակավայրերի	բնակավայրերի
2	Օգտագործման նպատակը	տնամերձ	տնամերձ	տնամերձ
3	Հողամասի մակերեսը	1100	2420	630
4	Հողամասի նկարագրությունը	կոմունիկացիոն հնարավորություններ, հարթ, չբարեկարգված	կոմունիկացիոն հնարավորություններ, որոշակի թեք, չբարեկարգված	կոմունիկացիոն հնարավորություններ, թեք, չբարեկարգված
5	Տրանսպորտային մատչելիություն	միջինից բարձր	միջինից բարձր	միջին
6	Առաջարկի կամ վաճառքի ամսաթիվը	առաջարկ 05.2023թ. List.am	առաջարկ 05.2023թ. List.am	առաջարկ 04.2023թ. List.am
7	Առաջարկի գինը (դրամ)	3,000,000	7,000,000	1,700,000
8	Շուկայական արժեքը (դր/քմ)	<b>2,727</b>	<b>2,893</b>	<b>2,698</b>

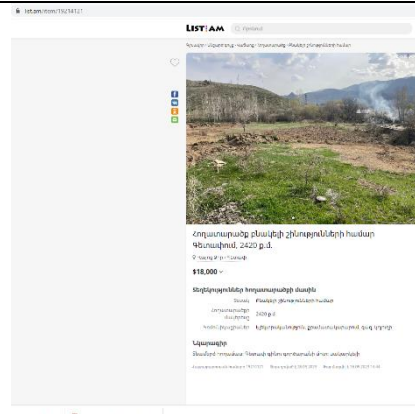
### Հողի համեմատական տվյալներ



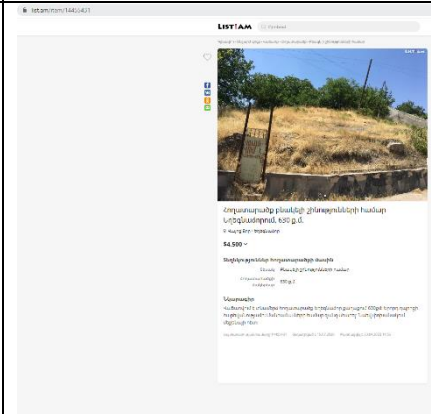
**Թիվ 1 համեմատական տվյալ**



**Թիվ 2 համեմատական տվյալ**



**Թիվ 3 համեմատական տվյալ**



Գնահատվող հողամասի 1քմ-ի արժեքի հաշվարկը ճշգրտման գործակիցների միջոցով բերված է աղյուսակ 2-ում, որտեղ հաշվառված են հետևյալ գործակիցները.

<b>N1</b>	<i>ըստ շուկայի վիճակի և վաճառքի պայմանների (ներառված է ԱԳ շուկայում առաջարկ հանդիսացող տվյալների սակարկելիության աստիճանը),</i>
<b>N2</b>	<i>ըստ տեղադրության և դիրքի,</i>
<b>N3</b>	<i>ըստ հողամասի ֆիզիկական տվյալների (հաշվի է առնված հողամասի ձևը՝ կտրվածքը, թեքությունը, ճակատը փողոցի նկատմամբ),</i>
<b>N4</b>	<i>ըստ գույքային իրավունքների (հաշվի է առնվել նաև նպատակային և գործառնական նշանակությունը, կառուցապատման չափորոշիչները և սահմանափակումները),</i>
<b>N5</b>	<i>ըստ բարեկարգվածության աստիճանի</i>
<b>N6</b>	<i>ըստ մակերեսների մեծության,</i>
<b>N7</b>	<i>ըստ տրանսպորտային մատչելիության</i>



Ճգրտման գործակիցները	Ելակետային արժեքները (դր/քմ)		
	2,727	2,893	2,698
Հ/Հ	-5%	-5%	-5%
N1	(136)	(145)	(135)
Ճշգրտված արժեքը (դր/քմ)	5%	5%	5%
N2	130	137	128
Ճշգրտված արժեքը (դր/քմ)	0%	0%	0%
N3	0	0	0
Ճշգրտված արժեքը (դր/քմ)	0%	0%	0%
N4	0	0	0
Ճշգրտված արժեքը (դր/քմ)	5%	5%	15%
N5	130	137	385
Ճշգրտված արժեքը (դր/քմ)	0%	5%	-5%
N6	0	137	(128)
Ճշգրտված արժեքը (դր/քմ)	0%	0%	0%
N7	0	0	0
Ճշգրտված արժեքը (դր/քմ)	2,850.0	3,160.1	2,948.0
Հաշվարկային արժեքը (դր/քմ)			
<i>Միջին ԱՅՎԱԾ (դր/քմ)</i>		2986	

Գնահատման ներկայացված հողամասի շուկայական արժեքը կկազմի՝

$$C_{հող} = S_{հող} \times N, \text{ որտեղ}$$

N - հողամասի սեփականության իրավունքի միավոր մակերեսի (1քմ) շուկայական արժեքն է,  
 $S_{հող}$  - հողամասի մակերեսն է,

$$C_{հող} = 1030 \times 2986 = 3,075,628 \text{ ՀՀ դրամ}$$

կամ կլորացված՝ 3,100,000 (երեք միլիոն մեկ հարյուր հազար) ՀՀ դրամ:

### ԱՍՓՈՓՈՒՄ

ՀՀ մարզ Վայոց Ձոր, համայնք Գետափ 7-րդ փողոցի թիվ 10 հասցեում գտնվող հողամասի սեփականության իրավունքի շուկայական արժեքը գնահատելիս կիրառվել է շուկայական գնահատման համեմատական մոտեցումը:

Համաձայն գնահատման, ՀՀ մարզ Վայոց Ձոր, համայնք Գետափ 7-րդ փողոցի թիվ 10 հասցեում գտնվող հողամասի սեփականության իրավունքի շուկայական արժեքը առ 25.05.2023թ., կազմում է 3,100,000 (երեք միլիոն մեկ հարյուր հազար) ՀՀ դրամ:

Ստացված արժեքը ըստ գնահատողի մասնագիտական կարծիքի միանգամայն իրատեսական է:

ԱՆՇԱՐԺ ԳՈՒՅՔԻ ԳՆԱՀԱՏՄԱՆ ՀԱՄԱՐ ՕԳՏԱԳՈՐԾՎԱԾ ՓԱՍՏԱԹՂԹԵՐԻ,  
ԳՐԱԿԱՆՈՒԹՅԱՆ ԵՎ ՏԵԴԵԿԱՏՎՈՒԹՅԱՆ ԱՐԲՅՈՒՐՆԵՐԻ ՑԱՆԿ

1. Անշարժ գույքի նկատմամբ իրավունքների պետական գրանցման վկայական թիվ **07052012-10-0020**
2. Ի. Ֆրիդման, Ն. Օրդվեյ. "Եկամտաբեր անշարժ գույքի գնահատում և վերլուծություններ
3. Հ. Հարիսոն, "Անշարժ գույքի գնահատման դասագիրք
4. Ա. Տարասովա, "Անշարժ գույքի գնահատում: Սեփականության կառավարում
5. Ս.Շ. Ստեփանյան, Վ.Փ. Հովհաննիսյան, Ա.Լ. Գրիգորյան "Անշարժ գույքի էկոնոմիկա և կառավարում
6. ՀՀ քաղաքացիական օրենսգիրք
7. "Անշարժ գույքի գնահատման գործունեության մասին ՀՀ օրենք
8. ՀՀ Կառավարության 24.08.2022թ. N 1355-Ն որոշում, գնահատման ընդհանուր ստանդարտ (Հավելված N1)
9. ՀՀ Կառավարության 24.08.2022թ. N 1355-Ն որոշում, անշարժ գույքի գնահատման ստանդարտ (Հավելված N2)
10. ՀՀ կառավարությանն առընթեր անշարժ գույքի կադաստրի պետական կոմիտեի կողմից թողարկված տեղեկագրեր
11. Անշարժ գույքի գնահատման համար անհրաժեշտ այլ իրավական ակտեր
12. Գնահատվող անշարժ գույքի սեփականության (օգտագործման) իրավունքի գրանցման վկայական
13. Սեփական տեղեկատվական բազա
14. Անշարժ գույքի գործակալություններ
15. Տեղեկատվական թերթեր և ամսագրեր, ինտերնետային կայքեր

ՍԱՀՄԱՆԱՓՈՎՈՒՄՆԵՐ ԵՎ ՀԱՏՈՒԿ ՊԱՅՄԱՆՆԵՐ

**Այս սահմանափակումները և պայմանները հանդիսանում են սույն հաշվետվության անբաժանելի մասը.**

1. Գնահատողը պատասխանատվություն չի կրում գնահատվող սեփականության իրավունքների իրավական նկարագրության կամ սեփականության իրավունքների հետ առնչվող այլ հարցերի համար: Պատվիրատուի կողմից ներկայացված սեփականության իրավունքները հաստատող փաստաթղթերը համարվել են հավաստի:
2. Գնահատողը պարտավորվում է պահպանել գնահատման ընթացքում պատվիրատուի կողմից ստացված կամ հաշվարկների միջոցով պարզաբանված ինֆորմացիայի գաղտնիությունը, բացառությամբ համապատասխան լիցենզավորող մարմնի կողմից վեճերի դեպքում որակի վերաբերյալ կարծիքի և ստուգումների ժամանակ հաշվետվությունների տրամադրման դեպքերի:
3. Գնահատողը գործել է որպես անկախ կատարող:
4. Գնահատողի կողմից կատարված ուսումնասիրությունները և եզրակացությունները ամբողջությամբ անկանխակալ են:
5. Գնահատողի աշխատանքների վարձատրությունը կախված չէ գնահատման արդյունքի և եզրակացության հետ:
6. Գնահատողի կարծիքը գույքի արժեքի վերաբերյալ ուժի մեջ է գնահատման ամսաթվի դրությամբ: Գնահատողը պատասխանատվություն չի կրում գույքի արժեքի հետագա կտրուկ փոփոխությունների համար, որոնք կարող են ի հայտ գալ այդ ամսաթվից հետո, սոցիալական, տնտեսական, ֆիզիկական գործոնների, նաև քաղաքացիական օրենսդրության փոփոխության հետևանքով:
7. Գնահատողից չի պահանջվում ներկայանալ դատական ատյաններին և տալ բացատրություն գնահատման վերաբերյալ, բացառությամբ դատական ատյանի օրինական հրավերով:
8. Գնահատողը պատասխանատվություն չի կրում գույքի այն թերությունների համար, որոնք հնարավոր չէ հայտնաբերել տեսողական զննությամբ:
9. Գնահատողը պատասխանատվություն չի կրում Պատվիրատուի կողմից ներկայացված տվյալների իսկության համար:
10. Ելակետային պայմանները, որոնք օգտագործվել են հաշվետվության մեջ ստացվել են հավաստի աղբյուրներից, բայց և այնպես Գնահատողը չի կարող տալ հարյուր տոկոսանոց երաշխիք:



02.06.2023թ.