



ԱՆՇԱՐԺ ԳՈՒՅՔԻ ԳՆԱՀԱՏՄԱՆ ՀԱՇՎԵՏՎՈՒԹՅՈՒՆ
No 13/703/22

ՀՀ Արմավիրի մարզի Ակնալիճ Արագածոտնի փողոցի թիվ 35 հասցեում գտնվող բնակելի տան շուկայական արժեքի վերաբերյալ

Սույն հաշվետվությունը կազմված է <<ՀՀ անշարժ գույքի գնահատման գործունեության մասին>> օրենքի և ՀՀ անշարժ գույքի գնահատում ՀՍՏ 252-2012 ստանդարտի պահանջներին համապատասխան:

Հաշվետվությունը կազմված է 19 /տասնինը / էջից:

ՊԱՏՎԻՐՄԱՆՈՒՄ՝ ՀԿԱԾ Արագածոտնի և Արմավիրի մարզային բաժնի Արմավիրի տարածաշրջանի բաժանմունք

ԳՆԱՀԱՏՈՂ՝ <<Արմեքսպերտիզա>> ՍՊԸ
375626 ք.Երևան, Գ. Նժդեհի 26
ՀՎՀՀ 02231188
Հ/հ 163018008868 ՀԷԲ <<Շենավիթ>> մ/ճ
Հեռ. ընդ. 44-28-48
Գնահատման բաժին 060-65-02-56

Հայաստանի Հանրապետություն

ԵՐԵՎԱՆ 2022



Բովանդակություն

1. Գնահատման հիմք.....	3
2. Գնահատման առարկան.....	3
3. Գնահատման նպատակը.....	3
4. Գնահատվող անշարժ գույքի նկատմամբ իրավունքներն ու սահմանափակումները, գնահատվող իրավունքի տեսակը և ներկայացված փաստաթղթերը.....	4
5. Գնահատման գործառույթը.....	4
6. Անշարժ գույքի գնահատման և տեղագնության ամսաթիվն ու տարեթիվը.....	4
7. Գնահատման առաջադրանքը.....	4
8. Հաշվետվության ձևը.....	5
9. Անշարժ գույքի գնահատման աշխատանքների ընթացակարգը.....	5
10. Գնահատվող օբյեկտի համառոտ նկարագրությունը.....	5
11. Լավագույն և առավել արդյունավետ օգտագործման սկզբունք	6
12. Գնահատման մեթոդի (մեթոդների) ընտրությունը.....	6
13. Շուկայական արժեքի հաշվարկ համեմատական մեթոդով.....	8
14. Եզրակացություն գնահատման առարկայի շուկայական արժեքի վերաբերյալ.....	14
15. Օգտագործված փաստաթղթեր.....	15
16. Սահմանափակումներ և հատուկ պայմաններ.....	18
17. Օգտագործված գրականություն.....	19



Գնահատող կազմակերպության տվյալները

Աղյուսակ 1

Կազմակերպչական-իրավական ձևը և անվանումը	«Արմեքսպերտիզա» ՍՊԸ
Իրավաբանական հասցեն	ք.Երևան, Գ. Նժդեհ 26
Տնօրեն	Գ. Նանյան

Գնահատող

Սույն հաշվետվության կատարողը ունի բարձրագույն կրթություն: Գնահատողի որակավորման և մասնագիտական կրթության վերաբերյալ տվյալները բերված են աղյուսակ 2-ում

Աղյուսակ 2

Ա.Ա.Ն.	Որակավորման և մասնագիտական կրթության վերաբերյալ փաստաթուղթ
Նորայր Ղափլանյան	Գնահատող /Վկայական ԱԳԳ №343/ տրված՝ 20.04.2022թ.

1. Գնահատման հիմք

Գնահատման հիմք է հանդիսանում պատվիրատուի 30.03.2022թ. թիվ Ե-1831 գրությունը և 30.03.2022թ. հարկադիր կատարող՝ Տ.Տոնոյանի փորձագետ նշանակելու մասին որոշումը:

2. Գնահատման առարկան

Տվյալ հաշվետվության գնահատման առարկան է հանդիսանում ՀՀ Արմավիրի մարզի Ակնալիճ Արագածոտնի փողոցի թիվ 35 հասցեում գտնվող անշարժ գույքը:

3. Գնահատման նպատակը

Գնահատման նպատակը դիտարկվող անշարժ գույքի շուկայական արժեքի որոշումն է:

ՀՀ 04.10.2005թ. ընդունված թիվ ՀՕ-189-Ն «Անշարժ գույքի գնահատման գործունեության մասին» օրենքի և 19.01.2012թ ուժի մեջ մտած «Անշարժ գույքի գնահատման գործունեության մասին » օրենքում փոփոխություններ և լրացումներ կատարելու մասին ՀՕ -336-Ն օրենքի /այսուհետև՝ թիվ ՀՕ-189-Ն, ընդունված 04.10.2005թ. օրենք/ 4-րդ հոդվածի 4-րդ պարբերության և Հայաստանի Հանրապետության կառավարությանն առընթեր անշարժ գույքի կադաստրի պետական կոմիտեի կողմից մշակված և ներկայացված, ՀՀ առևտրի և տնտեսական զարգացման նախարարության /ստանդարտացման ազգային ինստիտուտ ՓԲԸ / 2012թ. հունիսի 28-ի N36-Վ հրամանով



գործողության մեջ դրված և Հայաստանի Հանրապետության ստանդարտացման նորմատիվ փաստաթղթերի գրանցման մատյանում, հմ. 943-2012 գրանցված, և գործարկված ՀՍ 252-2012թ.Հայաստանի Հանրապետությունում անշարժ գույքի գնահատման Հայաստանի Հանրապետության ստանդարտի /Այսուհետև Ստանդարտ/ 2.1 կետի բ. ենթակետի պահանջներին համապատասխան սույն հաշվետվության մեջ «շուկայական արժեք» հասկացությունը մեկնաբանվում է որպես բաց և մրցակցային շուկայում, սեփականություն հանդիսացող անշարժ գույքի վաճառողի և գնորդի գիտակցաբար, արդարացի առևտրի բոլոր պայմանների պահպանմամբ և օրինական գործողությունների արդյունքում ձևավորվող, անշարժ գույքի վաճառքի առավել հավանական գին, որն անշարժ գույքի գնահատման օբյեկտների համար կարող է որոշվել գնահատողի կողմից՝ անշարժ գույքի գնահատմամբ:

4. Գնահատվող անշարժ գույքի նկատմամբ իրավունքներն ու սահմանափակումները, գնահատվող իրավունքի տեսակը և ներկայացված փաստաթղթերը

Սեփականության իրավունքը հաստատվել է ներկայացված փաստաթղթով՝ անշարժ գույքի նկատմամբ իրավունքների պետական գրանցման թիվ 26022016-04-0013 վկայականի պատճենը, համաձայն վերը նշված վկայականի պատճենի սեփականության իրավունքով գրանցված իրավունքի սուբյեկտ է հանդիսանում

5. Գնահատման գործառույթը

Գնահատման արդյունքները, ընթացիկ շուկայական արժեքը, անհրաժեշտ են անշարժ գույքի օտարման մեկնարկային արժեքի որոշման համար:

6. Անշարժ գույքի գնահատման և տեղազննության ամսաթիվն ու տարեթիվը

Անշարժ գույքի տեղազննության աշխատանքները կատարվել են 18.07.2022թ.:
Անշարժ գույքի գնահատման աշխատանքները ավարտվել են 29.07.2022թ.:

7. Գնահատման առաջադրանքը

Որոշել ՀՀ Արմավիրի մարզի Ակնալիճ Արագածոտնի փողոցի թիվ 35 հասցեում գտնվող անշարժ գույքի շուկայական արժեքը:



8. Հաշվետվության ձևը

Հաշվետվությունը կազմվել է պատմողական ձևով, ունի աղյուսակային և տեքստային մեկնաբանություններ:

9. Անշարժ գույքի գնահատման աշխատանքների ընթացակարգը

9.1. Գնահատման աշխատանքների ընթացակարգը բաղկացած է հետևյալ հոջորդական փուլերից

- Նախապատրաստական փուլ
- Հիմնական փուլ

9.1.1 Նախապատրաստական փուլում իրականացվում է.

- գնահատվող օբյեկտի փաստաթղթերի հավաքագրում ուսումնասիրություն, պատվերի ընդունում
- գնահատման առաջադրանքի ձևակերպում և պայմանագրի կնքում

9.1.2 Հիմնական փուլում իրականացվում է.

- ա) անշարժ գույքի տեղագնում և լուսանկարում
- բ) գնահատման համար անհրաժեշտ տեղեկատվության հավաքագրում, մշակում և վերլուծություն
- գ) գնահատման համապատասխան սկզբունքների և մեթոդների ընտրություն
- դ) գնահատում ընտրված մեթոդի /կամ մեթոդների/ կիրառմամբ
- ե) վերջնական արդյունքի հաշվարկման նպատակով տարբեր մեթոդներով հաշվարկված արդյունքների համադրում
- զ) հաշվետվության կազմում և տրամադրում

10. Գնահատվող օբյեկտի համառոտ նկարագրությունը.

Ըստ պատվիրատուի կողմից տրամադրված անշարժ գույքի նկատմամբ իրավունքների պետական գրանցման թիվ 26022016-04-0013 վկայականի պատճենի բնակելի տան մակերեսը կազմում է 106,13քմ, իսկ բնակավայրերի նշանակության հողամասի մակերեսը կազմում է 0,0518 հա: Ինչպես նաև առկա է 68,08 քմ մակերեսով անասնաշենք: Միաժամանակ 0.0518հա հողամասից 0,0086հա՝ ընդհանուր օգտագործման հողակտոր է:

Բնակելի տան արտաքին պատերի շարը իրականացված է տուֆ քարով: Առկա է հարթակ:

Հիմքը ե/բ միաձույլ, ժապավենաձև, ծածկը ե/բ միաձույլ տանիքը՝ ասբոշիֆեր: Առաստաղի բարձրությունը՝ մոտ 2,8 մ:



Գնահատման առարկայի բնութագիրը

Շենքի ընդհանուր բնութագիրը	
Շենքի տիպը	Քարե, 2 հարկանի շենքի 1-ին հարկ
Շենքի վիճակը	լավ
Տեխնիկական հագեցվածություն	լավ
Հողատարածքի նկարագիր /կադաստրային ծածկագիրը՝ 04-004-0016-0009/	
Նպատակային նշանակությունը	բնակելի
Իրավունքի տեսակը	սեփականություն
Ընդհանուր մակերեսը	518 քմ
Հողատարածքի ձևը	ուղանկյուն
Բնակելի տան նկարագիրը /կադաստրային համարը՝ 04-004-0016-0009-001/	
Նպատակային նշանակությունը	Բնակելի
Իրավունքի տեսակը	սեփականություն
Ընդհանուր մակերեսը /քմ/	106.13 քմ /4 սենյակ/
Ներքին հարդարում	մուտքի դուռը՝ մետաղյա իրանով, ներքին դռները փայտյա, մետաղապլաստե լավ որակի, պատուհանները՝ մետաղապլաստ Տան հատակները սալիկ և բետոնածածկ: Պատերի մի մասը ներկանյութ հարդարված: Առաստաղները ներկանյութ, առանձին սենյակներն առանց հարդարման կատարվում են վերանորոգման աշխատանքներ:
Սանհանգույց	Պատերը և հատակը սալիկապատ լավ վերանորոգված
Լրացուցիչ տվյալներ	Տեղադրությունը, դիրքը լավ: Էլ.հոսանքով և խմելու ջրով և գազով ապահովված է: Բնակելի տան ներքին հարդարանքը /1-6/ սանդղակով համապատասխանում է 3 կատեգորիային, միջին վիճակ: Վկայակնում նշված օժանդակ շինության պատերը տուֆ քարով են տանիքը փայտյա ասբոշիֆերյա տանիքածածկով, ներսը առանց հարդարման :

Անշարժ գույքի փաստացի վիճակը պատկերված է սույն հաշվետվությանը կից լուսանկարչական հավելվածի նկարներում, որը հանդիսանում է հաշվետվության անբաժանելի մասը:

Տեղադրության հղումը՝
<https://www.google.com/maps/place/40%C2%B008'47.1%22N+44%C2%B009'19.9%22E/@40.1464241,44.1533493,720m/data=!3m2!1e3!4b1!4m5!3m4!1s0x0:0x713b91523ced4aa8!8m2!3d40.14642!4d44.155538>



Մտորն ներկայացվում է գնահատվող գույքի տեղակայման լուսանկարը արբանյակից

The screenshot displays a GIS application window titled "Քարտեզի դիտում" (Map View). The main area shows a cadastral map with various parcels outlined in black. One parcel is highlighted in green. The map includes several identification numbers such as 04-004-0015-0007, 04-004-0015-0005, 04-004-0016-0011, 04-004-1114-0001, 04-004-0016-0002, 04-004-0016-0003, 04-004-0017-0002, 04-004-0017-0001, 04-004-0017-0003, 04-004-0017-0004, and 04-004-1068-0001. A red location pin is visible on the aerial satellite view below the map.

On the right side, there is a metadata panel with the following information:

- Օբյեկտ: 04-004-0016-0009
- Մակերես =>: [empty field]
- Մակերես <=>: [empty field]
- Ստեղծ ժամանակ =>: [empty field]
- Ստեղծ ժամանակ <=>: [empty field]

Below the metadata panel, there is a table titled "գրաստան մանրամասն դիտում (շերտ: 3դրամաներ)" (Detailed map view of the plot (layer: 3rd sheet)).

Մանրամասն	Մակերես	Ստեղծ ժամանակ
04-004-0016-00...	528.66	08-04-2022 11:...

At the bottom of the right panel, there is another table titled "գրաստան մանրամասն դիտում (շերտ: 3դրամաներ)" (Detailed map view of the plot (layer: 3rd sheet)).

Մանրամասն	Մակերես	Ստեղծ ժամանակ
Կադաստրային կոդ	04-004-0016-0009	
Մակերես	528.66	
Ստեղծ ժամանակ		08-04-2022 11:19:52

11. Լավագույն և առավել արդյունավետ օգտագործման սկզբունք

Անշարժ գույքի առավել հավանական և առավել արդյունավետ օգտագործումն է, որը ֆիզիկապես հնարավոր է, իրավաբանորեն թույլատրելի, ֆինանսապես իրագործելի և ապահովում է անշարժ գույքի առավելագույն արժեքը:



Շուկայական արժեքի որոշման համար հիմք է հանդիսանում անշարժ գույքի լավագույն և առավել արդյունավետ օգտագործման վերլուծությունը (դիտարկումը): Վերլուծության արդյունքում կարող են ի հայտ գալ օգտագործման մի քանի հնարավոր տարբերակներ, որոնք այնուհետև պետք է դիտարկվեն ֆինանսական նպատակահարմարության տեսանկյունից: Օգտագործման այն տարբերակը, որը կապահովի անշարժ գույքի առավել բարձր արժեք, համարվում է առավել արդյունավետ տարբերակ: Լավագույն և առավել արդյունավետ տարբերակի ընտրությունը գնահատողի մասնագիտական կարծիքն է անշարժ գույքի օգտագործման վերաբերյալ:

04.10.2005թ. ընդունված թիվ ՀՕ-189-Ն «ՀՀ Անշարժ գույքի գնահատման գործունեության մասին» օրենքի 11-րդ հոդվածի 9-րդ կետի համաձայն՝ անշարժ գույքի գնահատման հաշվետվության պահանջ է հանդիսանում անշարժ գույքի լավագույն և առավել արդյունավետ օգտագործման վերլուծությունը, եթե պատվիրատուն նման վերլուծության ցանկություն հայտնել է: Առաջնորդվելով 03.04.2002թ. ընդունված թիվ ՀՕ-320 «Իրավական ակտերի մասին» ՀՀ օրենքի 24 հոդվածի 1-ին կետի պահանջներով՝ գնահատողը չի կատարել լավագույն և առավել արդյունավետ օգտագործման վերլուծությունը՝ անշարժ գույքը գնահատելով սեփականության վկայականում ամրագրված նպատակային և գործառնական նշանակությամբ:

12. Գնահատման մեթոդի (մեթոդների) ընտրությունը.

Անշարժ գույքի գնահատման նպատակով հիմնականում կիրառվում են երեք դասական ծախսային, եկամտային և համեմատական մեթոդները: Շուկայական տեղեկատվության բավարար քանակության առկայության դեպքում գնահատման համար անհրաժեշտ է կիրառել բոլոր երեք մեթոդները: Մեթոդներից որևէ մեկի կիրառման անհնարինությունը կամ սահմանափակումը պետք է հիմնավորվի գնահատման հաշվետվության մեջ:

Ծախսային մեթոդ.

Ծախսային մեթոդն իրենից ներկայացնում է գնահատման եղանակ, համաձայն որի անշարժ գույքի արժեքն որոշվում է որպես առանց բարելավումների հողամասի արժեքի և տվյալ հողամասի վրա առկա կառույցների վերարտադրման կամ փոխարինման ծախսերի հանրագումար՝ նվազեցված կուտակված մաշվածության չափով:

Գնահատման ծախսային մեթոդի հիմքում ընկած է փոխարինման սկզբունքը: Փոխարինման սկզբունքը համեմատական մեթոդում պայմանավորված է այն ենթադրությամբ, որ խելամիտ գնորդը տվյալ անշարժ գույքի (հողի և նրա վրա առկա բարելավումների) համար չի վճարի ավելին, քան կկազմոն այն ծախսերը, որոնք անհրաժեշտ են նմանատիպ հողամասի ձեռքբերման և այն համապատասխան նշանակությամբ և օգտակարությամբ օժտված շինություններով կառուցապատման համար՝ հաշվի առնելով տվյալ գործընթացի ժամանակահատվածը, ռիսկերը և այլ գործոնները:

Ծախսային մեթոդով անշարժ գույքի շուկայական արժեքի գնահատումը իրականացվում է հետևյալ փուլերով.

ա) հողամասի շուկայական արժեքի որոշում (Շհող),



բ) շենքերի և շինությունների վերարտադրման (կամ փոխարինման) ծախսերի որոշում (V),

գ) շենքերի և շինությունների կուտակված մաշվածության որոշում (F),

դ) անշարժ գույքի շուկայական արժեքի որոշում, որպես $C = Chող + (V - F)$

Ծախսային մեթոդը չի կիրառվել քանի որ հողամասի վաճառքի արժանահավասար տվյալները սակավաթիվ են, ինչպես նաև հարևանի հետ ունի ընդհանուր արտաքին պատեր:

Եկամտային մեթոդ.

Եկամտային մեթոդն իրենից ներկայացնում է եղանակ, համաձայն որի անշարժ գույքի արժեքն որոշվում է՝ հիմնվելով վերջինիս եկամուտ բերելու կարողության վրա: Եկամտային մեթոդի հիմքում ընկած են փոխարինման և սպասումների սկզբունքները:

Անշարժ գույքի շուկայական արժեքի գնահատումը եկամտային մեթոդով ենթադրում է, որ պոտենցիալ գնորդները եկամտաբեր անշարժ գույքը դիտարկում են ներդրումային գրավչության տեսակետից, այսինքն՝ ներդրումները կատարվում են ապագայում համապատասխան եկամուտներ ստանալու նպատակով:

Եկամտային մեթոդում փոխարինման սկզբունքը պայմանավորված է այն ենթադրությամբ, որ ներդնողը կամ գնորդը տվյալ անշարժ գույքի համար չի վճարի ավելին, քան կազմում է այն գումարը, որով նա կարող է ձեռք բերել համանման անշարժ գույք նույն եկամտաբերությամբ և եկամուտ բերելու նույն ռիսկայնությամբ:

Եկամտային մեթոդում սպասումների սկզբունքը պայմանավորված է այն ենթադրությամբ, որ ներդնողը կամ գնորդը ապագայում եկամուտներ ստանալու սպասումներով ձեռք է բերում անշարժ գույք և տվյալ դեպքում անշարժ գույքի արժեքը ձևավորվում է ապագա եկամուտները ներկա արժեքի փոխակերպման միջոցով:

Եկամտային մեթոդը չի կիրառվել արժանահավասար համեմատական տվյալների սակավության պատճառով:

Համեմատական մեթոդ.

Համեմատական մեթոդն իրենից ներկայացնում է գնահատման եղանակ, համաձայն որի անշարժ գույքի արժեքն որոշվում է՝ այն համեմատելով համանման և համադրելի անշարժ գույքի օբյեկտների հետ:

Գնահատման համեմատական մեթոդի հիմքում ընկած է փոխարինման սկզբունքը: Փոխարինման սկզբունքը համեմատական մեթոդում պայմանավորված է այն ենթադրությամբ, որ գնորդը տվյալ անշարժ գույքի համար չի վճարի ավելին, քան կկազմի այն գումարը, որ անհրաժեշտ է նմանատիպ տվյալներով և օգտակարությամբ անշարժ գույքի ձեռքբերման համար:

Համեմատական մեթոդով անշարժ գույքի շուկայական արժեքն որոշվում է գնահատվող անշարժ գույքին համադրելի անշարժ գույքի շուկայական գների վերլուծության և համատասխան ճշգրտումների իրականացման միջոցով: Վերլուծության իրականացման համար որպես համադրելի անշարժ գույքի օբյեկտներ կարող են ընտրվել ինչպես բաց և մրցակցային շուկայում վաճառված, այնպես էլ ազատ շուկայում հրապարակայնորեն վաճառահանված անշարժ գույք:



Համեմատական մեթոդի կիրառմամբ անշարժ գույքի շուկայական արժեքի գնահատումը իրականացվում է հետևյալ փուլերով.

ա) համանման և համադրելի օբյեկտների շուկայական տեղեկատվության վերլուծություն,

բ) համանման և համադրելի անշարժ գույքի համար շուկայական տվյալների հավաքագրում, մշակում և արժանահավատ տեղեկատվության ընտրություն,

գ) համեմատության համապատասխան միավորի որոշում,

դ) համեմատության անհրաժեշտ տարրերի առանձնացում,

ե) համեմատության միավորների արժեքի ճշգրտում՝ ըստ համեմատության տարրերի,

զ) համեմատվող անշարժ գույքի միավորների ճշգրտված արժեքների համադրում և համապատասխանեցում մեկ ցուցանիշի կամ միջակայքի:

Համեմատական մեթոդի կիրառման համար անհրաժեշտ է առնվազն երեք համադրելի անշարժ գույքի վերաբերյալ արժանահավատ տեղեկատվության առկայություն:

Համաձայն ՀՍ 252-2012 ստանդարտի 7.4 կետի՝ շուկայական տեղեկատվության բավարար քանակության առկայության դեպքում գնահատման համար անհրաժեշտ է կիրառել բոլոր երեք մեթոդները: Մեթոդներից որևէ մեկի կիրառման անհնարիությունը կամ սահմանափակումը պետք է հիմնավորվի գնահատման հաշվետվության մեջ:

Այսպիսով կիրառվել է համեմատական մեթոդը, իսկ ծախսային և եկամտային մեթոդների կիրառման սահմանափակումը և անհնարիությունը՝ գնահատողի կարծիքով, հիմնավորված է:

13. Շուկայական արժեքի հաշվարկ համեմատական մեթոդով

Համեմատական մեթոդն իրենից ներկայացնում է գնահատման եղանակ, համաձայն որի անշարժ գույքի արժեքը որոշվում է՝ այն համեմատելով համանման և համադրելի անշարժ գույքի օբյեկտների հետ: Տվյալ դեպքում համեմատական մեթոդի համար որպես սկզբնական տվյալներ վերցվել են վերջին 3 ամսվա ընթացքում դիտարկվող տարածքում բնակելի տների առաջարկի և վաճառքի տվյալները: Ինֆորմացիայի աղբյուրներն են սեփական ինֆորմացիոն բազան, www.list.am, www.bnakaran.com և այլ համացանցային կայքեր: Դիտարկվող համեմատական միավորների գնագոյացնող գործոնների բնութագրերը, մասնավորապես՝ գույքային իրավունքներն ու սահմանափակումները (այդ թվում՝ իրավունքների և օգտագործման նկատմամբ), ավարտվածության աստիճանը, ավտոկայանատեղիի առկայությունը կամ հնարավորությունը, գործառնական նշանակությունը համադրելի են գնահատվող անշարժ գույքի հետ և գտնվում են տարածագնահատման գոտիականության միևնույն գոտում, ուստի համեմատական աղյուսակում չեն ընդգրկվել:

Համեմատվող բնակելի տների վաճառքների (կամ առաջարկների) գների ճշգրտումն իրականացվել է հետևյալ կարգով.

1) Առաջին հերթին կիրառվել են գործակիցներ ըստ վաճառքի պայմանների և շուկայի վիճակի: Սրանցից յուրաքանչյուր հաջորդը կիրառվել է նախորդ արդյունքի նկատմամբ:



II) Երկրորդ հերթին իրականացվել են անմիջականորեն անշարժ գույքին վերաբերող ճշգրտումները: Սրանք կատարվել են ցանկացած կարգով, այսինքն կամայական հերթականությամբ:

- N1-Ըստ վաճառքի պայմանների և շուկայի վիճակի, վաճառքի ամսաթվի
- N2-Ըստ գույքային իրավունքների ու սահմանափակումների, (այդ թվում իրավունքների և օգտագործման նկատմամբ)
- N3-Ըստ հիմնական և օժանդակ շինությունների չափերի (մակերես, բարձրություն, ծավալ), շենքի և հողի մակերեսների համամասնության
- N4-Ըստ կոնստրուկտիվ նյութերի տեսակի
- N5-Ըստ հարկայնությանը, հարկի, կառուցման տարեթվի
- N6-Ըստ ավարտվածության աստիճանի (կիսակառույց շինությունների գնահատման ժամանակ հաշվի է առնվում օրենսդրությամբ սահմանված կարգով մշակված և հաստատված նախագիծը)
- N7-Ըստ տեղադրությանը, դիրքի, տրանսպորտային հանգույցների առկայության
- N8-Ըստ ներքին և արտաքին հարդարման վիճակի
- N9-Ըստ ավտոկայանատեղի առկայության կամ հնարավորության
- N10-Ըստ գործառնական նշանակության
- N11-Ըստ ինժեներական ցանցերի ու կոմունալ սպասարկման, (էլեկտրամատակարարում, գազամատակարարում, ջրամատակարարում, ջեռուցում և այլն)
- N12-Բնակելի շենք-շինությունների արժեքի վրա ազդող այլ գործոններ

Գնագոյացման այն գործոնները, որոնք նախատեսված են ՀՍ 252-2012 ստանդարտով, սակայն որոնցով գների ճշգրտումներ չեն կատարվել ստորև բերված աղյուսակում, ուրեմն դրանք

- ա) կամ կիրառված գործոններից էականորեն չեն տարբերվում,
- բ) կամ էլ գնահատողի կողմից չեն կիրառվել գնի վրա չնչին ազդեցության պատճառով.

Համեմատության էլեմենտը	Գնահատվող օբյեկտը	օբյեկտ-անալոզ №1	օբյեկտ-անալոզ №2	օբյեկտ-անալոզ №3
Անվանումը	Բնակելի տուն	Բնակելի տուն	Բնակելի տուն	Բնակելի տուն
Հասցե		Ակնալիճ եմ67	Մեծամոր	Մեծամոր
Վաճառքի գինը (Դրամ)		9 130 000	10 375 000	7 055 000
Շինության մակերես(քմ)	106,13	140	72	130
Հողամասի մակերեսը(քմ)	518	1200	800	1000



Ուղղված 1 քմ գինը (դրամ/քմ)		65 214	144 097	54 269
N1		https://www.list.am/item/15402242	https://www.list.am/item/17553607	https://www.list.am/item/15427881
Ուղղումը (%)		-10%	-10%	-10%
Ուղղումը (դրամ)		-6 521	-14 410	-5 427
Ուղղված 1 քմ գինը (դրամ/քմ)		58 693	129 687	48 842
N2				
Ուղղումը (%)		0%	0%	0%
Ուղղումը (դրամ)		0	0	0
Ուղղված 1 քմ գինը (դրամ/քմ)		58 693	129 687	48 842
N3	ունի	ունի	ունի	չունի
Ուղղումը (%)		20%	-20%	25%
Ուղղումը (դրամ)		11 739	-25 937	12 211
Ուղղված 1 քմ գինը (դրամ/քմ)		70 432	103 750	61 053
N4				
Ուղղումը (%)		0%	0%	50%
Ուղղումը (դրամ)		0	0	3 053
Ուղղված 1 քմ գինը (դրամ/քմ)		70 432	103 750	64 106
N5	միահարկ	մեկհարկանի	միահարկ	միահարկ
Ուղղումը (%)		0%	0%	0%
Ուղղումը (դրամ)		0	0	0
Ուղղված 1 քմ գինը (դրամ/քմ)		70 432	103 750	64 106
N6				
Ուղղումը (%)		-5%	0%	+10%
Ուղղումը (դրամ)		-3 521	0	6 411
Ուղղված 1 քմ գինը (դրամ/քմ)		66 910	103 750	70 517
N7				
Ուղղումը (%)		0%	0%	0%
Ուղղումը (դրամ)		0	0	0
Ուղղված 1 քմ գինը (դրամ/քմ)		66 910	103 750	70 517
N8	3	3	4	2-3
Ուղղումը (%)		0%	-10%	10%
Ուղղումը (դրամ)		0	-10 371	7 052



Ուղղված 1 քմ գինը (դրամ/քմ)	66 910	93 339	77 569
N9			
Ուղղումը (%)	0%	0%	0%
Ուղղումը (դրամ)	0	0	0
Ուղղված 1 քմ գինը (դրամ/քմ)	66 910	93 339	77 569
N10			
Ուղղումը (%)	0%	0%	0%
Ուղղումը (դրամ)	0	0	0
Ուղղված 1 քմ գինը (դրամ/քմ)	66 910	93 339	77 569
N11			
Ուղղումը (%)	10%	0%	10%
Ուղղումը (դրամ)	6 691	0	7 757
Ուղղված 1 քմ գինը (դրամ/քմ)	73 601	93 339	85 326
N12			
Ուղղումը (%)	0%	0%	0%
Ուղղումը (դրամ)	0	0	0
Ուղղված 1 քմ գինը (դրամ/քմ)	73 601	93 339	85 326
Կշռային գործակիցը	0,35	0,35	0,35
Գնահատվող օբյեկտի 1քմ արժեքը (դրամ/քմ)	88 293		
Գնահատվող օբյեկտի արժեքը (դրամ)	9 370 536		

Այսպիսով, գնահատման ներկայացված ՀՀ Արմավիրի մարզի Ակնալիճ Արագածոտնի փողոցի թիվ 35 հասցեում գտնվող անշարժ գույքի շուկայական արժեքը կազմում է **9 370 000** (ինը միլիոն երեք հարյուր յոթանասուն հազար) ՀՀ դրամ:



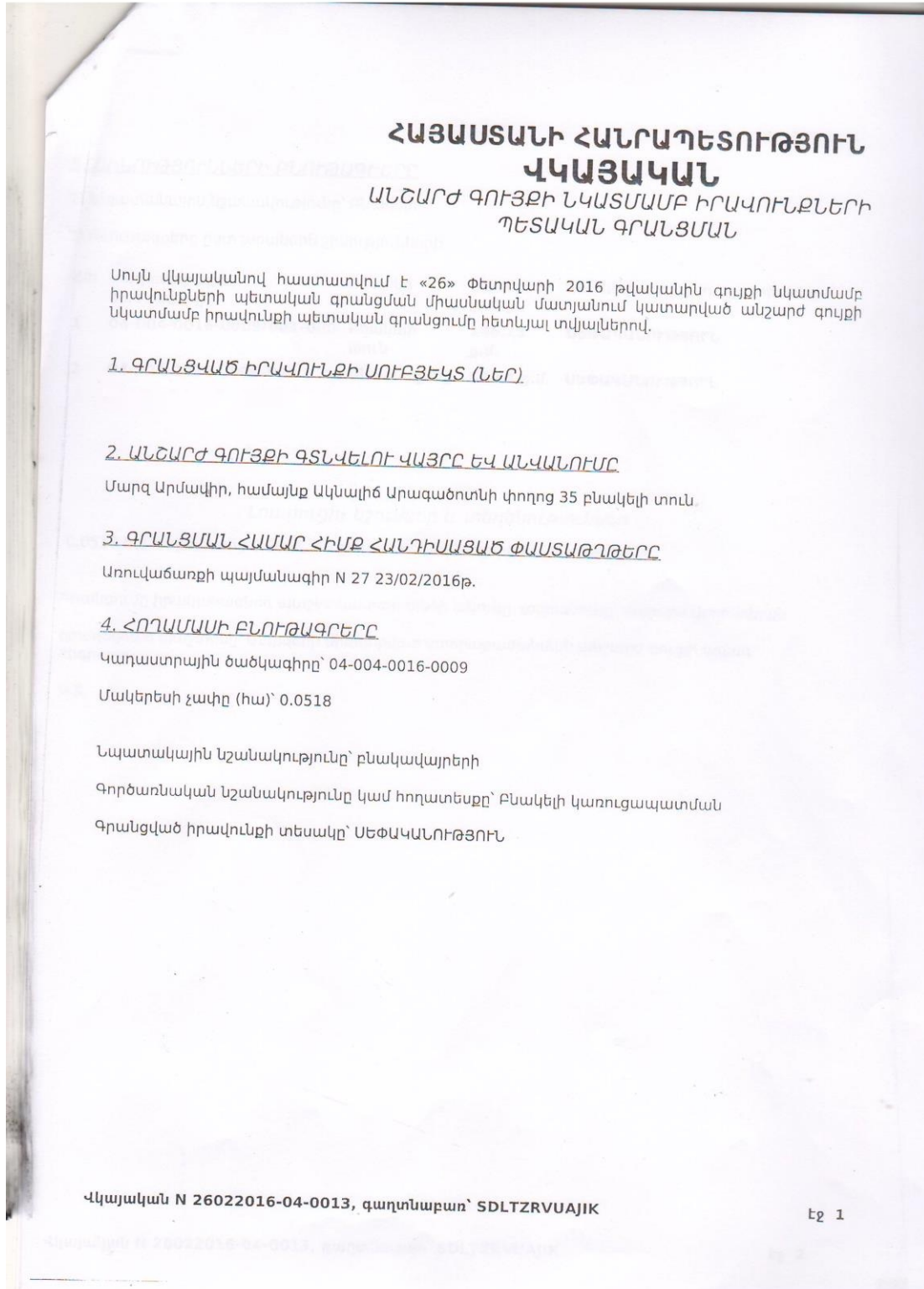
14. Եզրակացություն գնահատման առարկայի շուկայական արժեքի վերաբերյալ

Գնահատման ներկայացված.

ՀՀ Արմավիրի մարզի Ակնալիճ Արագածոտնի փողոցի թիվ 35 հասցեում գտնվող անշարժ գույքի շուկայական արժեքը կազմում է **9 370 000** (ինը միլիոն երեք հարյուր յոթանասուն հազար) ՀՀ դրամ:



15. Օգտագործված փաստաթղթեր





5. ՇԻՆՈՒԹՅՈՒՆՆԵՐԻ ԲՆՈՒԹԱԳՐԵՐԸ

1) Նպատակային նշանակությունը՝ Բնակելի
 2) Բնութագրերը ըստ առանձին շինությունների՝

Հ/հ	Կադաստրային ծածկագիրը	Տեսակը	Մակերեսի չափը	Գրանցված իրավունքի տեսակը
1	04-004-0016-0009-001-000	Բնակելի տուն	106.13 ք.մ.	ՍԵՓԱԿԱՆՈՒԹՅՈՒՆ
2	04-004-0016-0009-002	Անասնաշենք	68.08 ք.մ.	ՍԵՓԱԿԱՆՈՒԹՅՈՒՆ

Լրացուցիչ նշումներ և տեղեկություններ

0.0518 հա հողամասից 0.0086 հա ընդհանուր օգտագործման հողամաս է:

Գրանցումը իրականացնող պաշտոնատար անձի անունը, ազգանունը՝ Վարսիկ Սողոմոնյան
 զբաղեցրած պաշտոնը՝ Մարզերի միավորված ստորաբաժանման անշարժ գույքի ավագ ռեգիստր
 Կ.Տ.

Վկայական N 26022016-04-0013, գաղտնաբառ՝ SDLTZRUVAJIK Էջ 2



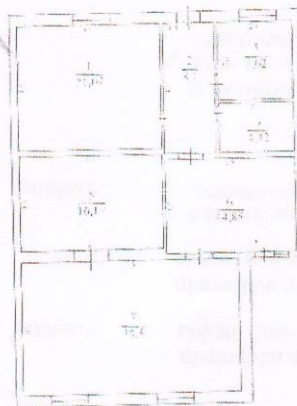
ՇԻՆՈՒԹՅՈՒՆՆԵՐԻ ՀԱՏԱԿԱԳԻԾ

Եղիազարյան Կորյուն Արշակի

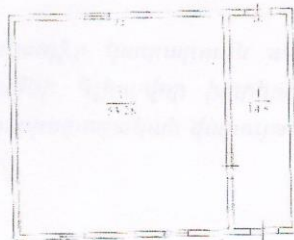
կնոն. սպգախոն (անգամում)

ԸՁ Արմավիր համայնք գ. Ամբասիճ Հասցև Արագածոտնի 35

պլանը 1:200



1. բնակիչ սենյակ
H=3.1
b=2.86
D=9.4
J. 0.1-0.2



7. սնունդասենյակ
H=2.8
b=2.06
D=0.2
d=0.2

Կատարող Մ. Ա. Մ. Նորայր Ղարրինյան Կատարման ամսաթիվը _____

Որակավորման վկայականի համարը 020 տրման ամիս, ամսաթիվը 05.11.2011 թ.

«Նորայր Ղարրինյան» ՍՊԸ Մ. Ա. Մ. Նորայր Ղարրինյան



16. Սահմանափակումներ և հատուկ պայմաններ

Այս սահմանափակումները և պայմանները հանդիսանում են սույն հաշվետվության անբաժանելի մասը:

- Գնահատողը պատասխանատվություն չի կրում գնահատվող սեփականության իրավունքների իրավական նկարագրության կամ սեփականության իրավունքների հետ առնչվող այլ հարցերի համար: Պատվիրատուի կողմից ներկայացված իրավունքները հաստատող փաստաթղթերը համարվել են հավաստի:
- Գնահատողը պարտավորվում է պահպանել գնահատման ընթացքում պատվիրատուի կողմից ստացված կամ հաշվարկների միջոցով պարզաբանված ինֆորմացիայի գաղտնիությունը:
- Գնահատողը գործել է որպես անկախ կատարող:
- Գնահատողի կողմից կատարված ուսումնասիրությունները և եզրակացությունները ամբողջությամբ անկանխակալ են:
- տանքների վարձատրությունը կախված չէ գնահատման արդյունքի և եզրակացության հետ:
- Գնահատողի կարծիքը գույքի արժեքի վերաբերյալ ուժի մեջ է գնահատման ամսաթվի դրությամբ: Գնահատողը պատասխանատվություն չի կրում գույքի արժեքի հետագա կտրուկ փոփոխությունների համար, որոնք կարող են ի հայտ գալ այդ ամսաթվից հետո, սոցիալական, տնտեսական, ֆիզիկական գործոնների, նաև քաղաքացիական օրենսդրության փոփոխության հետևանքով:
- Գնահատողից չի պահանջվում ներկայանալ դատական ատյաններին և տալ բացատրություն գնահատման վերաբերյալ, բացառությամբ դատական ատյանի օրինական հրավերով:
- Գնահատողը պատասխանատվություն չի կրում գույքի այն թերությունների համար, որոնք հնարավոր չէ հայտնաբերել տեսողական զննությամբ:
- Գնահատողը պատասխանատվություն չի կրում Պատվիրատուի կողմից ներկայացված տվյալների իսկության համար:
- Ելակետային պայմանները, որոնք օգտագործվել են հաշվետվության մեջ ստացվել են հավաստի աղբյուրներից, բայց և այնպես Գնահատողը չի կարող տալ հարյուր տոկոսանոց երաշխիք:
- Կազմված հաշվետվությունը դա մասնագետ Գնահատողի կարծիք է գույքի հավանական արժեքի վերաբերյալ և չի հանդիսանում երաշխիք, որ գույքը ազատ շուկայում կվաճառվի սույն հաշվետվության մեջ արտածված գնով:
- Գնահատողը պատրաստ է վերանայել գնահատման արդյունքներում լրացուցիչ որոշիչ տվյալներ ի հայտ գալու դեպքում, գնահատումից հետո մեկ ամսյա ժամկետում:



17. Օգտագործված գրականություն

1. ՀՀ թիվ ՀՕ-189-Ն օրենք «Անշարժ գույքի գնահատման գործունեության մասին», ընդունված 04.10.2005թ. :
2. ՀՀ թիվ ՀՕ-336-Ն «Անշարժ գույքի գնահատման գործունեության մասին օրենքում փոփոխություններ և լրացումներ կատարելու մասին», ընդունված 08.12.2011թ.
3. Հայաստանի Հանրապետության կառավարության առընթեր անշարժ գույքի կադաստրի պետական կոմիտեի կողմից լրամշակված և ներկայացված, ՀՀ առևտրի և տնտեսական զարգացման նախարարության (ստանդարտացման ազգային ինստիտուտ ՓԲԸ-ի) 2012 թվականի հունիսի 28-ի N 35-Վ հրամանով հաստատված և գործողության մեջ դրված և Հայաստանի Հանրապետության ստանդարտացման նորմատիվ փաստաթղթերի գրանցման մատյանում, հմ. 943-2012, գործարկված ՀՍՏ 252-2012 ստանդարտի փոխարեն Հայաստանի Հանրապետությունում անշարժ գույքի գնահատման Հայաստանի Հանրապետության ազգային ստանդարտ:
4. ՀՀ քաղաքաշինության նախարարի կողմից 14.01.2008թ. թիվ N 09-Ն «ՀՀ տարածքում կառուցվող շենքերի, կառուցվածքների և շինարարական աշխատանքների տեսակների արժեքի խոշորացված ցուցանիշների ժողովածուն հաստատելու մասին հրամանը, գրանցված ՀՀ արդարադատության նախարարության կողմից 07.04.2008թ., պետական գրանցման թիվ 11708117 (այսուհետ՝ ՇԱԽՑ 2009):
5. ՀՀ քաղաքաշինության նախարարի 08.12.2009թ., N 282-Ն հրամանով հաստատված «Բնակելի, հասարակական, և արտադրական շենքերի տեխնիկական վիճակի հետազննության մեթոդական ցուցումներ-ի 118 կետի աղյուսակ 2) :
6. ՀՀ թիվ ՀՕ-320 օրենք «Իրավական ակտերի մասին», ընդունված 03.04.2002թ.
7. ՀՀ քաղաքաշինության նախարարի 14.01.2008թ. N 05-Ն «Գործող գներով շինարարական աշխատանքների արժեքի հաշվարկման կարգը հաստատելու մասին հրաման:
8. ՀՀ քաղաքաշինության նախարարի 15.02.2008թ. N 19-Ն «Քաղաքաշինական փաստաթղթերի (ծրագրային և ճարտարապետաշինարարական) մշակման աշխատանքների արժեքի հաշվարկման կարգը հաստատելու մասին հրաման
9. ՀՀ քաղաքաշինության նախարարություն, 21.08.2001թ., թիվ 69 «Շինարարության համար կառուցվող ժամանակավոր շենքերի և կառուցվածքների նախահաշվային նորմերի հաստատման մասին հրաման:
10. ՀՀ քաղաքաշինության նախարարություն, 21.08.2001թ., թիվ 68 «Շինարարական աշխատանքների վրա կլիմայական պայմանների ազդեցությունը հաշվի առնող նախահաշվային նորմերի հաստատման մասին հրաման:

ԳՆԱՀԱՏՈՂ՝

Նորայր Ղափլանյան

(Վկայական No ԱԳԳ 343)